

Til

Asker kommune

[post@asker.kommune.no](mailto:post@asker.kommune.no)

Kopi: Konstituttet direktør medborgerskap Ragnar Sand Fuglum  
Leder utvalg for medborgerskap Kari Sofie Bjørnsen  
Leder avdeling idrett og friluftsliv Bente Flygind

Asker, 3. juni 2022

## **INNSPILL FRA ASKER IDRETTSRÅD TIL KOMMUNEPLANENS AREALDEL 2022-2032** *EN AKTIV BEFOLKNING ER EN SAMFUNNSGEVINST*

Asker idrettsråd er paraplyorganisasjon for 93 idrettslag med hele 99 ulike idrettsgrener og over 35 000 medlemmer i Askers befolkning. Idrettens betydning for folkehelse og tettstedsutvikling er betydelig og det er viktig for oss at dette gjenspeiles i kommuneplanens arealdel.

Idrettsrådet har innhentet høringsinnspill fra idrettslagene i kommunen og behandlet forslag til Kommuneplanens arealdel 2022-32 (Arealplan). Innspillene fra klubbene er i sin helhet vedlagt dette dokumentet, og innledningsvis kort oppsummert og kommentert av idrettsrådet.

Idrettsrådet vil berømme Asker kommune for en god prosess, der vi ved flere anledninger har fått mulighet til gjennomgang, spørsmål og diskusjoner.

Idrettsrådet hadde en rekke prinsipielle synspunkter i vår innspill til Arealplanen av 15. sept. 2020. I våre møter med kommunen oppfatter vi en god forståelse og enighet for mange av våre synspunkter, men synes i for liten grad dette gjenspeiles i Arealplanens tekst og dokumenter.

Vi vil i det følgende først oppsummere idrettslagenes konkrete innspill (punkt 1-5) for deretter kort gjengi våre viktigste hovedpunkter fra idrettsrådets innspill av september 2020 (punkt 6-10). Vi inkluderer idrettslagenes innspill i sin helhet i dette dokumentet med tillegg av idrettsrådets innspill fra september 2020. Dette for å sikre idrettens helhetlige tilnærming.

### OPPSUMMERING INNSPILL FRA IDRETTSLAGENE:

#### 1) *Asker Motorsportklubb*

Asker Idrettsråd har prioritert behovet for å få etablert et samlet miljø for motorsport. Dette er også tatt med i Arealplanen, så vi oppfatter en enighet om at dette er det vilje til å få til. I arealplanen er det foreslått et areal som ikke er egnet til formålet. Asker Idrettsråd støtter Asker Motorsportklubb forslag til alternativ plassering i samme område, og vil be om at arealplanen endres i tråd med dette.

2) *Hurum Sportsskytterklubb*

Avgrunnsdalen i Hurum foreslås regulert til landbruk. Området har blitt brukt til idrett og idretten har tatt et stort ansvar for aktivitet, drift og vedlikehold. Forslaget om å regulere til landbruk kom overraskende, og uten at idretten har blitt involvert eller informert om endringen. Senest i i «Temaplan for fysisk aktivitet og idrett 2021-2033» er aktiviteten befestet. Asker Idrettsråd stiller seg bak Hurum Sportsskytterklubb's krav om at dette arealet forblir til bruk for idretten. Vi registrerer at klubbens innspill støttes også av andre aktører.

3) *Asker Golfklubb*

Klubben har spennende planer som krever mindre reguleringsendringer. Planene er spesielt positive idet golf med disse planene i større grad gjøres tilgjengelig for flere brukergrupper på et lavterskelnivå. Asker idrettsråd støtter planene og stiller oss bak at tiltakene bør implementeres i Arealplanen.

4) *Asker Skiklubb*

Idrettsrådet har ikke tatt stilling til ulike løsningsforslag som er foreslått for Føyka. Idrettsrådet støtter Asker Skiklubb's arbeid for å drive og utvikle idrettsaktivitet på Føyka uten å ta stilling til eventuelle motsetningsforhold relatert til Drengsrud. Vi mener klubben og kommunen bør jobbe sammen og komme frem til omforente løsninger som ivaretar idrettens behov og tettstedsutvikling.

5) *Røyken og Hurum Klatreklubb*

Klubben driver utstrakt arbeid for organisert og egenorganisert klatring på flere felt i Hyggen. Vi ber om at det legges tilrette for å bedre fremkommeligheten for bevegelseshemmede/paraidrett i et av områdene. Dersom omgjøring til friområde er beste mulighet ber vi om dette. I tillegg er det også behov for bedre parkeringsmuligheter ved klatring i Hyggen.

## OPPSUMMERING AV INNSPILL FRA IDRETTSRÅDET:

6) *Tettstedsutvikling*

Det er svært viktig at areal til idrettsformål avsettes i forbindelse med tettstedsutvikling. Idrettslagene og deres aktivitet er kilder til stor frivillighet, demokratiforståelse, tilhørighet, inspiratorer til en fysisk aktiv hverdag og møter på tvers av generasjoner.

Vi kan heller ikke se at det er lagt vekt på og fremhevet behov for å avsette mindre areal til nærmiljøanlegg og «løkker» der det planlegges og forventes økt boligvekst. Vi er redd for at slike myke verdier vil drukne i iveren etter å fortette sentrene.

For en mer helhetlig arealstyring mot mer aktive liv anbefaler Asker idrettsråd også at kommunen legger føringer for utbyggere som sikrer areal i tettstedsutvikling som gir mulighet for og lyst til et aktivt liv, selv om dette ikke er lovpålagt.

Asker idrettsråd anbefaler at:

- Det avsettes areal til idrettsformål i forbindelse med tettstedsutvikling.
- Det legges føringer for utbyggere å legge bedre til rette for fysisk aktivitet i et livsløpsperspektiv.

### 7) *Skoler med idrettsparker som arenaer for aktivitet - Aktive Lokalsamfunn og sambruk*

Mange idrettsanlegg ligger i tilknytning til skoler. Utnyttelsen av disse anleggene blir svært god fordi skole, organisert idrett og egenorganisert aktivitet og lek faller naturlig på samme sted. Ved å legge idrettsanlegg til skoler sikrer man god spredning av anleggene, og de kommer i nærmiljøene der det er stort behov for dem. Dette fordrer areal til disposisjon.

Idrettsrådet kan ikke finne noen steder i forslag til Arealplan der det er utvidet areal til idrettsformål i tilknytning til Skoler og eksisterende idrettsparker. I en plan der det skrives mye om fortetning og utvikling av kommunesentre og lokalsentre, vil dette også ofte bety fortetning rundt skolene og idrettsparkene. Det er en svakhet at det ikke er prioritert mer konkret areal til aktivitet i disse knutepunktene, der det også forventes en befolkningsvekst.

Asker idrettsråd anbefaler at:

- Areal i Vollen v/Slemmestadveien (3025-71/3) som er i nær tilknytning til skole foreslås taes inn i planen som skole- og idrettsformål. Asker Idrettsråd mener arealet ikke må omreguleres. Det er nettopp slike areal vi trenger i kommunen for å sikre god tettstedsutvikling.
- Det lages en plan for videreutvikling av idretts- og aktivitetsområdene i tilknytning til alle skoler. Er det ubebygd areal som ligger inntil et skole/idrettsområde må dette båndlegges til fremtidig utvidelse av ulike aktivitetsformål (idrett, friluft, lek og/eller kombinasjon).
- Gymsaler/flerbrukshaller i tilknytning til skoler vurderes i forhold til om det er plass til utvidelse til flere flater for idretts- og aktivitetstilbud (aktivitetshus). Dette også med utgangspunkt i skolen som et senter i lokalmiljøet.
- Det bestemmes minimumsareal til innen- og utendørs idrett, friluft, lek og fysisk aktivitet ved nybygg og rehabilitering av skoler for å sikre areal som frister til fysisk aktivitet.

### 8) *Nye arealer til organisert idrett*

Idrettsrådet er glad for at det er kommet med et stort område i Bødalen til blant annet skisport, at det er avsatt areal til utvidelse av Vardåsen skisenter og at planen ønsker vannsporten velkommen til Padderudvannet.

I idrettsrådets og Askers strategi om å bli Norges Idrettsbygd er det et ønske om at kommunen skal være et attraktivt valg for enkelte sentrale og regionale anlegg og da er tilgjengelige tomter oftest avgjørende for lokalisering. Flere større anlegg står på prioriteringslisten til idretten, og som vi mener det er behov for på lengre sikt, men som ikke har konkrete og avklarte plasseringsforslag.

Idrettsrådet har pekt på fremtidig behov for fotballhaller og fullskala friidrettsbaner (eventuelt hall). Areal til slike formål er ikke avsatt.

Asker idrettsråd anbefaler at:

- Det bør avsettes mer areal til idrett rundt Gullhella stasjon slik at Vardåsen og Eidsletta blir knyttet sammen og gir større utviklingsmuligheter. Området kan i fremtiden bli mulighetsområde for en større idretts- og friluftslivspark.

- Asker kommune må sikre areal til større idretts- og aktivitetsanlegg som er lett tilgjengelig og i nærheten av knutepunkt for offentlig transport. Arealene bør være store nok til å kunne samlokalisere flere idretter og gjerne andre interessenter for fysisk aktivitet, næring eller kultur.
- Det er usikkerhet rundt ny skolestruktur for barne- og ungdomsskole i Sætre. Her oppfordrer vi til at areal som kan brukes til idrett og aktivitet blir planlagt store nok til at det kan bli en idrettspark, og lagt inn i planen.

## Punkt 1-5:

Vedlegg 1: Innspill fra Asker Motorsportklubb	(side 5)
Vedlegg 2: Innspill fra Hurum Sportsskytterklubb	(side 8)
Vedlegg 3: Innspill fra Asker Golfklubb	(side 29)
Vedlegg 4: Innspill fra Asker Skiklubb	(side 32)
Vedlegg 5: Innspill fra Røyken og Hurum Klatreklubb	(side 36)

## Punkt 6-8:

Vedlegg 6: Innspill fra Asker idrettsråd av 15. september 2020	(side 37)
--	-----------

Avslutningsvis gjengir vi Frivillighetsutvalgets budskap i sitt hørings svar til kommunen, som idrettsrådets innspill har konkretisert : *Frivilligheten skjer inne og ut overalt i kommunen. Nok plass, egnet plass og tilgjengelig plass er tre uttrykk vi mener er dekkende for frivillighetens overordnede behov for arealavsetninger i kommuneplanen.*

På vegne av  
Asker idrettsråd

Olav Lefdal  
Styremedlem (sign.)

Gorm Haugen  
Styreleder (sign.)

Gry E. Garlie  
Daglig leder (sign.)

## VEDLEGG 1)



*Asker Motorsportklubb  
Postboks 140  
1312 Slependen  
e-post: [post@askermsk.no](mailto:post@askermsk.no)  
Bankkonto: 1506.48.26236  
Org.nr. 989 466 321*

30. april 2022

**Asker kommune**

**Innspillet sendes via Asker Idrettsråd, e-post: [post@askeridrettsrad.no](mailto:post@askeridrettsrad.no)**

**Kommuneplanens arealdel 2022 – 2034 / Høringsuttalelse**

Vi viser til kommuneplanens arealdel 2022-2034 som ligger ute til høring.

Asker Motorsportklubb (Asker MSK) har tidligere meldt inn behov for areal midt i kommunen hvor vi kan samle klubbens aktiviteter innen motorsportgrenene trial og enduro. For trial har vi i dag avtale fram til november 2027 om å benytte et område i Fossekneika i Heggedal, mens vi for enduro har en kortsiktig avtale (til juni 2023) om å benytte et område i Oredalen, Tofte. Avtalen om området i Tofte gjelder bare for registrerte kjøretøyer og det er derfor krav til førerkort for å benytte området. Dette betyr at vi ikke kan tilby enduro til barn/unge under 16 år som er minstealder for å inneha førerkort for motorsykel. Begge områdene har stort sett svært krevende terreng, og er ikke helt ideelle for vårt formål.

Vi har fremmet ønske om et område midt i Asker kommune, primært i Follestad/Røyken næringspark fordi vi er det eneste idrettslaget i kommunen som har tilbud om motorsport for barn helt ned til 5 års alder. En plassering midt i kommunen vil bety at man har et reelt tilbud til innbyggere i hele kommunen uten at noen får uforholdsmessig lang kjørevei til aktiviteten. En av intensjonene med Norges Idrettsforbunds barneidrettsbestemmelser er å redusere tid og kostnader brukt på reise til/fra aktivitet. Som idrettslag er vi oppfordret til å følge de samme prinsippene for trening og andre aktiviteter i barneidretten.

Asker kommune, Natur og idrett v/Bjørn Erik Olsen bekreftet i telefonsamtale 7.4.2022 at motorsporten er tiltenkt arealer i Røyken Næringspark (del av g.nr. 255, b.nr. 129, merket med arealformål «Idrettsanlegg»). At motorsporten er tatt inn i arealplanen setter vi stor pris på.

Asker MSK (leder, nestleder og tre medlemmer) var den 18.4.2022 på befaring i Røyken Næringspark sammen med lederen for Norges Motorsportforbunds anleggsutvalg, Knut Iver Skøien.

Befaringen viste dessverre at det avsatte arealet er helt uegnet for vår aktivitet. Begrunnelsen for dette er:

Arealet ligger inntil og ved enden av Røyken og Hurum Skytterlag sin skytebane og er inkl. et lite vann som er oppført med nytt arealformål «Bruk og vern av sjø og vassdrag med tilhørende strandsone». På den ene siden av området er det et dypt steinbrudd. Adkomst langs skytebanen vil være vanskelig å forsere for nybegynnere og området ved enden av banen er både for lite og har et uegnet terreng.

Selv om det er bygget en lav voll ved deler av målområdet for skytebanen, vil det ikke være forsvarlig å ha aktivitet på området samtidig med at skytterlaget har trening/konkurranser. Leder for Røyken og Hurum Skytterlag, Ole Christian Gruer, har i telefon 23.4.2022 bekreftet at det er mye aktivitet på skytebanen, og at området innenfor skytebanen er definert som «farlig område».

Det er begrensede parkeringsmulighet ved skytterlagets klubbhus. De fleste av våre medlemmer må frakte sine motorsykler til trening i varebil eller på varehenger.

Forslag til areal som er egnet til vårt formål:

Den 18.4.2022 foretok vi også en befaring på andre arealer i Røyken Næringspark som kan passe til vårt formål. Vi foreslår deler av g.nr. 255, b.nr. 152 som eies av Asker kommune og som ligger rundt industritomtene i Johans Follestad vei 14-27, se vedlagte kart.

Terrenget som passer best til trial og enduro-aktivitet er området som er fargelagt blått/svart. Som tilleggssområde/adkomst kan de gule feltene være aktuelle.

I dette området mener vi det vil være muligheter både for nybegynnere og for erfarne førere. Området er av en slik størrelse at det vil være mulig å trene både trial og enduro samtidig. Dette kan være lærerikt og utviklende for begge grupper. Det vil også være mulig å arrangere enkle konkurranser i dette området. Det er viktig for utviklingen av en klubb å selv kunne arrangere noe, ikke bare lene seg på andre klubber i regionen.

Verken trial eller enduro vil medføre inngrep i terrenget eller felling av større trær, kun noe rydding av underskog.

Ved opparbeiding av nytt område må følgende forhold ivaretas:

- Klubbhus med fasiliteter som strøm og vann.
- Parkering/flatt oppstartområde for nybegynnere.
- Lademuligheter for elektriske motorsykler da motorsporten er i ferd med å elektrifiseres.

Med vennlig hilsen  
Asker Motorsportklubb

  
Harald E. Sehl  
(leder)  
Elin Vandevjen  
(nestleder)



## VEDLEGG 2)

# Høringsinnspill til kommuneplanens arealdel 2022-2034

Fra Hurum Sportsskytterklubb v/Styret

<b>Høringsinnspill til kommuneplanens arealdel 2022-2034</b>	<b>1</b>
<b>Beskrivelse av Hurum Sportsskytterklubb</b>	<b>2</b>
<b>Hurum Sportsskytterklubbs arbeid med Avgrunnsdalen</b>	<b>2</b>
<b>Avgrunnsdalen og dens historie</b>	<b>2</b>
<b>Hurum kommunes beslutning om å kjøpe Avgrunnsdalen fra Forsvarsbygg</b>	<b>3</b>
Vedtak i Hurum Kommune rundt bruk av Avgrunnsdalen	3
<b>Kontrakten med Forsvarsbygg</b>	<b>4</b>
<b>Forslag til ny planbeskrivelse til kommuneplanens arealdel</b>	<b>5</b>
Dagens aktiviteter i Avgrunnsdalen	5
Temaplan for fysisk aktivitet, idrett og friluftsliv 2021-2033	6
<b>Haglebanen ved Røskestadvannet</b>	<b>6</b>
<b>Samarbeid med lokale foreninger</b>	<b>6</b>
<b>Begrensningene på Fuglemyr</b>	<b>7</b>
<b>Forslag til ny regulering</b>	<b>8</b>
<b>Konflikten med tilstøtende grunneiere og deres interesser</b>	<b>9</b>
<b>Referanser til interessenter fra nærliggende skyteklubber</b>	<b>14</b>
<b>Vedlegg</b>	<b>15</b>
Aron Skytterklubb	15
Hadeland og Omægn Benkeskytterklubb	16
Norges Benkeskytterforbund	17
Norges Jeger- og Fiskerforbund	18
Norges Metallsilhuett Forbund	19
Oslo Sportsskyttere	21



## Beskrivelse av Hurum Sportsskytterklubb

Hurum Sportsskytterklubb ble stiftet i 1978 og er en klubb med tilhørighet til Norges Skytterforbund, Norges Bueskytterforbund og Norsk Svartkruttunion. Klubben har 180 aktive medlemmer pr 30/4-2022.

## Hurum Sportsskytterklubbs arbeid med Avgrunnsdalen

Hurum Sportsskytterklubb har jobbet med å få omregulert Avgrunnsdalen til idrettsanlegg siden 2013. Det har krevd årsverk med innsats og vi har store forhåpninger til at Asker Kommune følger opp tidligere vedtak rundt bruken av området som idrettsanlegg og sivil skytebane.

## Avgrunnsdalen og dens historie

Avgrunnsdalen er et militært skyte- og sprengningsfelt på ca 690 dekar som ligger midt i skogen i Søndre Asker (tidligere Hurum kommune), midt mellom Klokkarstua og Tofte. Til tross for størrelsen omtalte Forsvaret det som et "mindre skytefelt".

Militæretaten kjøpte området av Henrik C. Adde i 1917, og etter oppstarten har Avgrunnsdalen blitt brukt av både Sjøforsvaret og Heimevernet til grunnleggende skytetrening med håndvåpen, mitraljøser og panservernvåpen. Skytefeltet ligger i en trang dal med bratte sider, noe som gjør området ideelt for støyende aktivitet fordi støyen for det meste fraktes oppover langs dalsidene i stedet for å fraktes utover i retning bebyggelse på Klokkarstua (5 km i luftlinje) og Tofte (4.6 km i luftlinje).

Svært støyende aktiviteter har funnet sted på Skytefeltet helt frem til nedleggelsen i 2003, altså i over 80 år.

Skytefeltet har også blitt benyttet til sivil skyteaktivitet i samarbeid med Forsvaret. Hurum Sportsskytterklubb har hatt skyting der i både benchrest og metallsilhuett, Norges Benkeskytterforbund har arrangert både NM og vanlige stevner der siden 1992, med nasjonal og internasjonal deltakelse. Listen er for lang til å gjøres komplett, men er en kort oppsummering for å bedre forstå bakgrunnen til Avgrunnsdalen skytefelt.

# Hurum kommunes beslutning om å kjøpe Avgrunnsdalen fra Forsvarsbygg

## Vedtak i Hurum Kommune rundt bruk av Avgrunnsdalen

1. Kommunestyret i Hurum vedtok 17/2-2015 at Hurum Eiendomsselskap KF skulle kjøpe Avgrunnsdalen
2. Kun to interessenter melde seg som fremtidige brukere: Hurum Sportsskytterklubb og NMK Hurum og Røyken
3. Hurum Eiendomsselskap KF kjøpte Avgrunnsdalen 05/06-2015 for 1.5 millioner kroner.
4. Planutvalget i sitt møte 8/3-2016 gav sin innstilling til Kommunestyret om at *Kommunestyret vedtar at Avgrunnsdalen skal benyttes til skytebane, med mulighet for å tilrettelegge et mindre areal til cross formål dersom dette ikke kommer i konflikt med skyteaktiviteten , restriksjoner eller andre hensyn for området eller omkringliggende arealer . Det anbefales at det tilrettelegges slik at skytebanen ved Røskestad kan flyttes inn i Avgrunnsdalen.*
5. Ved vedtak om ny kommuneplan 16.6.15 vedtok kommunestyret «ikke å oppheve gjeldende reguleringsplan for området» i tråd med rådmannens saksfremlegg. *Reguleringsplan 5119 Fuglemyr og Avgrunnsdalen 30.4.1991, har arealformål; «fareområde skytterbane, trafikkområde og parkeringsplass», Avgrunnsdalen er avsatt til skyting for forsvaret, mens Fuglemyr er regulert til idrettsanlegg med skyting. I ny kommuneplan ble Avgrunnsdalen avsatt til fremtidig idrettsareal. Gjeldende reguleringsplanen forutsetter at det er forsvaret som bruker området. Dersom arealet skal benyttes til idrett bør det omreguleres.*
6. Kommunestyret vedtok den 5/4-2016 (sak 24/16) følgende: *“Kommunestyret vedtar at Avgrunnsdalen skal benyttes til skytebane, men også muligheter for tilrettelegging av andre aktiviteter.”*
7. Deretter vedtok formannskapet den 13/12-2017 igangsetting av regulering av Avgrunnsdalen i tråd med Kommunestyrets vedtak av 5/4-2016.
8. Hurum kommune har følgelig selv foreslått planarbeider, og planforslaget ble lagt ut på høring av Planutvalget 30/9-2018.
9. Det fremgår at hensikten med planarbeidet er å legge til rette for skytebane og aktiviteter som ikke gir ulemper eller skadevirkninger for viktige hensyn som friluftsliv, biologisk mangfold, forurensning, nabohensyn, etc. I henhold til planforslaget reguleres etter dette sørlige del av området til skytebane med tilhørende sikkerhetssone, mens den nordlige deles avsettes i sin helhet til friluftformål..
10. Planutvalget innstilte den 10/9-2019 på vedtak av planen med 8 mot 1 stemme, i samsvar med rådmannens innstilling.
11. I Kommunestyrets andregangs behandling av planforslaget 24/9-2019 ble planforslaget forkastet. Det fremgår ikke av protokollen hva som var grunnen til at planforslaget ble forkastet.

12. Hurum Sportsskytterklubb v/Leder Terje Vernly var tilstede under behandlingen. Denne var svært uryddig og det ble uttalt sitater fra talerstolen som var hentet fra en artikkel i Røyken og Hurum Avis som ikke var faktasjekket verken av avisen eller kommunestyrerepresentatene. At uttalelsene og diskusjonen ikke er protokollført virker i etterkant veldig uprofesjonelt.
13. Hurum Sportsskytterklubb bestemte seg for å påklage avgjørelsen.
14. Ved etterfølgende henvendelser mellom Hurum Sportsskytterklubbs advokat og Hurum kommune fikk vi vite at det ikke ble fattet noe vedtak rundt planforslaget og at behandlingen ikke kunne påklages når intet vedtak ble fattet.
15. Der stoppet saken politisk.

## Kontrakten med Forsvarsbygg

I kontrakten Hurum Eiendomsselskap KF inngikk med Forsvarsbygg står det at eiendommen er kjøpt på fortrinnsrett. (sitat fra referat i Planutvalgets møte 8/3-2016:

*I kontrakten står det: «Det er en forutsetning for salget at eiendommen benyttes til de formål som reguleringsplanen tillater. Dersom hele eller deler av eiendommen blir vedtatt omregulert til annet formål innen 25 år fra overtagelsestidspunkt, skal kjøper (...) betale et tillegg til kjøpesummen som tilsvarer differansen mellom dagens verdi, og verdien av tomtegrunnen etter regulering».*

Fra kontrakten: “

### **13. TILLEGGSBETALING – OMREGULERING/BRUKSENDRING – DIREKTE SALG**

Det er en forutsetning for salget at eiendommen benyttes til de formål som reguleringsplanen tillater.

Dersom hele eller deler av eiendommen blir vedtatt omregulert til annet formål innen 25 år fra overtagelsestidspunktet etter denne kontrakt, skal Kjøper, eller den til enhver tid eier av eiendommen, betale et tillegg til kjøpesummen, som tilsvarer differansen mellom dagens verdi, og verdien av tomtegrunnen etter omregulering.

Differansen skal indeksreguleres med 100 % av endingen i konsumprisindeksen, eller annen tilsvarende indeks dersom denne bortfaller, fram til vedtagelsesdato. Basisindeks settes til overtagelsestidspunktet og beregnes fram til vedtagelsesdato for reguleringsplan.

”

Rådmannen innspill til Planutvalgets møte 8/3-2016:

*Rådmannen peker på at det i kjøpekontrakt er lagt inn en forutsetning om at eiendommen skal benyttes til de formål som reguleringsplanen tillater; «fareområde skytterbane, trafikkområde og parkeringsplass», og man ved omregulering til annet formål innen 25 år skal betale et tillegg til*

*kjøpesummen som tilsvarer dagens verdi og verdien av tomtegrunnen etter omregulering. Rådmannen vil videre peke på at anlegget kan tilrettelegges for et regionalt skyteanlegg som man ikke finner makent til i Norge sør for Trondheim. Dette anlegget vil enkelt kunne nås med 1 times reisevei for store deler av østlandet, og vil kunne få regional betydning. På denne bakgrunnen anbefaler rådmannen at man viderefører reguleringsformål «skyting» i ny reguleringsplan for arealet.*

## Forslag til ny planbeskrivelse til kommuneplanens arealdel

- Her observerer vi at området Avgrunnsdalen nå foreslås omregulert til "Arealformål 5100: LNRF areal for nødvendige tiltak for landbruk og reindrift og gårdstilknyttet næringsvirksomhet basert på gårdens ressursgrunnlag", dette til tross for en lang historie i Hurum kommune der bruken av området har vært fokusert på idrettsanlegg/skyteanlegg.
- Det nye forslaget om omregulering har kommet helt uten forvarsel. Det er heller ikke nevnt i selve planbeskrivelsen, noe som er kritikkverdig. Denne saken har pågått i over 7 år med Hurum Sportsskytterklubb i spissen og det er å forvente at interessenter blir varslet.
- I starten på høringsrunden 12/2-2022 viste plankartet at Avgrunnsdalen var foreslått regulert som "H360 Skytebane". Dette har endret seg mellom da og 26/3-2022.
- Her har 1.5 millioner kroner av skattebetalernes penger blitt brukt til kjøp av området med en intensjon om bruk til skytebane, og så videre har mange hundre tusen kroner av skattebetalernes penger blitt brukt til å utarbeide forslag til omregulering til sivil skytebane. I tillegg kommer årlige renteutgifter. Hva disse renteutgiftene utgjør er uklart for Hurum Sportsskytterklubb, men Røyken og Hurum Avis har anslått de til ca 100.000 kroner i året.
- Dette nye forslaget bryter med tidligere vedtak i Hurum kommune, som omtalt over, men også vedtak om flytting av haglebanen til Søndre Hurum Jeger og Fiskerforening fra Røskestadvannet til Avgrunnsdalen (omtalt i et annet punkt).

## Dagens aktiviteter i Avgrunnsdalen

- Hurum Sportsskytterklubb har siden våren 2019 hatt en leiekontrakt med Hurum og så senere Asker kommune rundt leie av bygningsmassen i Avgrunnsdalen. Dette er noe klubben har stor interesse av og vi har vedlikeholdt byggene innvendig i henhold til føringer definert i kontrakten.

- Vi har også utført nødvendig skjøtsel, men her var det strenge krav i kontrakten og muntlig kontakt med Hurum Eiendomsselskap som gjorde at vi ikke hadde mulighet til å gjøre annet enn prekært arbeid.
- Alt vedlikehold så langt har blir bekostet av Hurum Sportsskytterklubb. Vi hadde 100 bokførte dugnadstimer i Avgrunnsdalen i 2019, rundt 50 timer i 2020 pga pandemien, og kun nødvendig innendørs vedlikehold i 2021 for å holde få bukt med skadedyr.
- Hurum Sportsskytterklubb har påpekt overfor kommunen på befaringene høsten 2020 og våren 2021 at bygningsmassen trenger omfattende vedlikehold utvendig.
- Kommunikasjonen har i all hovedsak foregått med Terje Samuelsen, og på befaringene har Thomas Westly (Natur, Miljø og Landbruk), Petter Høistad (Skogbrukssjef og viltansvarlig), og Rune Eilifsen (Eiendomsforvalter) vært tilstede. Alle har vært svært positive til Avgrunnsdalen som skytebane.
- Våren 2021 fikk Hurum Sportsskytterklubb tillatelse til å drive med utendørs bueskyting i Avgrunnsdalen.
- Leiekontrakten ble forlenget 9/4-2022 og varer til 30/6-2024.

## Temaplan for fysisk aktivitet, idrett og friluftsliv 2021-2033

I denne temaplanen er skyteanlegg i Avgrunnsdalen i Asker Sør nevnt som "Areal avsatt i kommuneplanens arealdel, men regulering er uavklart.". Hurum Sportsskytterklubb har hatt en dialog rundt dette med Asker Idrettsråd v/ Gry Garlie, og hele rådet har vært positive til bruken som beskrevet i temaplanen.

### [Temaplan for fysisk aktivitet, idrett og friluftsliv 2021–2033](https://www.asker.kommune.no/contentassets/3096e2ac8043420d9c042aa1ca737850/temaplan_idrett_og_friluftsliv.pdf)

[https://www.asker.kommune.no/contentassets/3096e2ac8043420d9c042aa1ca737850/temaplan\\_idrett\\_og\\_friluftsliv.pdf](https://www.asker.kommune.no/contentassets/3096e2ac8043420d9c042aa1ca737850/temaplan_idrett_og_friluftsliv.pdf)

## Haglebanen ved Røskestadvannet

Søndre Hurum Jeger og Fiskerforening (SHJFF) leier i dag et område av Statsskog ved Røskestadvannet som brukes til skyting med Hagle på leirdue. Dette området ønsker Statsskog å få tilbake til skog.

Haglebanen ligger i dag verst tenkelig til for en skytebane. Den ligger ca 30 meter fra turvei/bilvei og rett ved et populært fritidsområde ved Røskestadvannet.

Kommunestyret i tidligere Hurum har vedtatt at haglebanen skal flyttes til Avgrunnsdalen når reguleringen til sivil skytebane er vedtatt.

## Samarbeid med lokale foreninger

Hurum Sportsskytterklubb samarbeider i dag med følgende foreninger i forbindelse med Fuglemyr skytebane. Alle disse er interesserte i å skyte i jegerdisiplinene (leirdue, jaktfelt, etc) i Avgrunnsdalen når reguleringen for sivil skytebane er på plass.

- Søndre Hurum Jeger og Fiskerforening
  - Antall medlemmer: 232
- Nordre Hurum Jeger og Fiskerforening
  - Antall medlemmer: 115
- Røyken og Åros Jeger og Fiskerforening
  - Antall medlemmer: 248

Bare lokalt har vi altså 775 medlemmer som ønsker et utvidet skyte tilbud for jakt og sportsskyting.

## Begrensningene på Fuglemyr

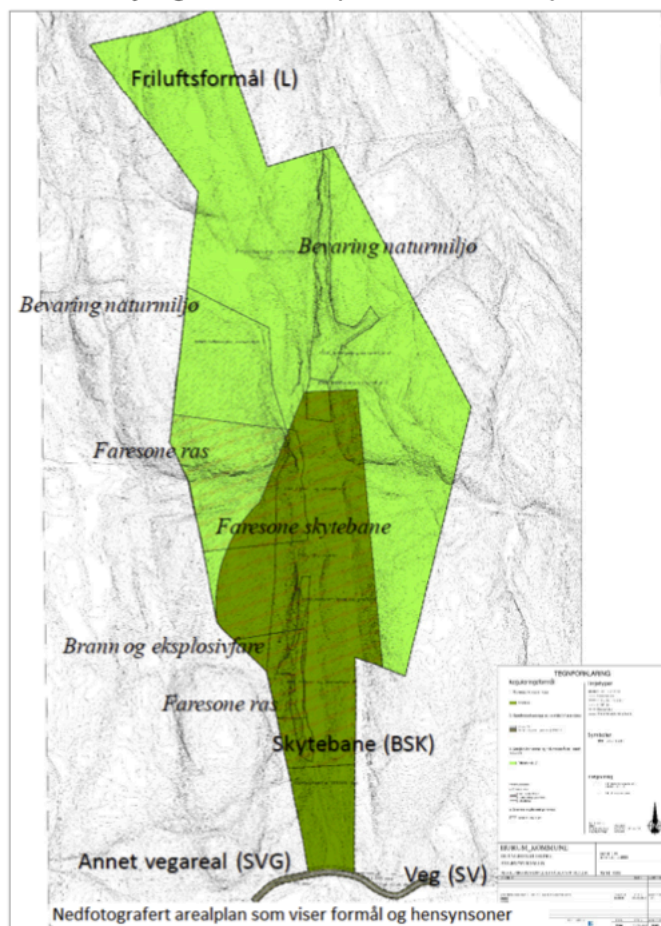
Det er mange spørsmål rundt hvorfor vi skal ha "enda en skytebane" i Søndre Asker. Antall skytebaner i Norge reduseres årlig på grunn av at boligområder vokser inn mot skytebanene og så ender dette opp med at de blir stengt ned på grunn av støyende aktivitet. Se bare på Løvenskioldbanen som er Norges desidert største sivile skyteanlegg og som nå har store restriksjoner på sin aktivitet.

Først og fremst er det ingen av foreningene som disponerer Fuglemyr i dag som kan utøve alle skytterprogrammene definert av våre respektive foreninger. Jegerforeningene har i praksis ikke mulighet til å utøve jaktfelt, og Hurum Sportsskytterklubb kan i praksis ikke utøve det som er hovedmålene våre, nemlig feltskyting og benkeskyting. Klubben vår ble opprinnelig startet med skyting innenfor benkeskyting, som i dag er bl.a. F-Class og Unlimited. Dette hadde klubben avtale med Forsvaret om for skyting i Avgrunnsdalen når det ikke var i bruk militært.

Med Avgrunnsdalen vil vi få tilgang til et område som kan brukes til jaktfelt, pistolfelt, leirdue, rifleskyting 300m, langholdsskyting, benkeskyting, metallsilhuett, dynamisk sportsskyting, etc. Listen er lang og krever innsikt i skytesporten for å forstå.

## Forslag til ny regulering

Feste Grenland AS utarbeidet forslag til ny reguleringsplan på oppdrag fra Hurum Kommune. Som illustrert på kartet under ønskes det at storparten av området frigjøres til Friluftsmål, som kan sameksistere med det området som er foreslått til skytebane. Det er ingen konflikt mellom disse to områdene da de er adskilt med høye åssider. Skyting vil kunne foregå på området avsatt til skyting uten at det i praksis er hørbart på området avsatt til Friluftsmål.



Kommunedirektørens innstilling ved annengangsbehandling i Kommunestyret:

*“Etter kommunedirektørens skjønn er planen godt motivert og tilfredsstillende underbygget. Planforslaget med tilhørende utredninger og de avbøtende tiltak/krav som foreslås, viser at tiltaket er mulig og realistisk.*

*Det er kommunedirektørens samlede vurdering at planforslaget vil medføre få eller små negative konsekvenser for natur og samfunn. Det konkluderes med at det er grunnlag for å fatte vedtak om sluttbehandling i saken.*

*Kommunestyret anbefales å vedta planen slik den foreligger.”*

## Konflikten med tilstøtende grunneiere og deres interesser

### Kjøpekontrakten 6/12-1917 (vedlagt)

Kommentarer fra utredning gjort av Fulford Pettersen & Co Advokatfirma AS utført på vegne av Hurum Sportsskytterklubb i 2019.

Den 06.12.1917 solgte Henrik C. Adde et grunnstykke av eiendommen gnr 15 bnr 3 til Militæretaten. Kjøpekontrakten ble tinglyst på eiendommen den 26. 04. 1918. Det aktuelle grunnstykke som ble solgt ble sannsynligvis formelt utskilt fra gnr 15 bnr 3 og opprettet som gnr 15 bnr 10 i 1918 (tinglyst 19.06.1918).

I forbindelse med salg av gnr 15 bnr 3 ble det i kjøpekontrakt bestemt at selger skulle beholde enkelte rettigheter på eiendommen, bl.a. jaktrett, rett til hogst m.m. Ettersom at gnr 15 bnr 10 utskilles fra gnr 15 bnr 3 etter at kjøpekontrakten er tinglyst på gnr 15 bnr 3, vil rettighetene i kjøpekontrakten følge gnr 15 bnr 10.

Det vil si at gnr 15 bnr 10 (avgrunnsdalen, heretter «Eiendommen») pr i dag er beheftet med enkelte rettigheter for selger av gnr 15 bnr 3 i 1918, som begrenser grunneiernes bruk av eiendommen.

**Jaktrett** (punkt 2): Det fremgår av kjøpekontraktens punkt 2 at jaktrett ikke følger salget. Det vil si at selger forbeholder seg jaktrett på eiendommen.

Viltloven (1981) § 28 annet ledd regulerer imidlertid forbud mot å skille jaktrett fra eiendommen for lengre enn ti år. Bestemmelsen ble først inntatt i jaktloven av 1899, og var således gjeldende på avtaletidspunktet (1917).

Selgers forbehold om jaktrett på Eiendommen innebærer etter vår oppfatning en jaktrett på ubestemt tid, og dermed lenger enn 10 år. Virkningen av at det inngås en avtale om jaktrett med varighet på mer enn ti år er at ingen av partene er bundet utover ti år. Avtalen kan dermed ikke kreves gjennomført av noen av partene etter utløpet av lengstetid på 10 år, med mindre det inngås en ny avtale om jaktrett. Vi er ikke kjent med at det i tilfellet er inngått ny avtale om jaktrett. Jaktretten må derfor i tilfellet anses bortfalt.

**Retten til hogst** (punkt 2 a-c): Hva gjelder rett til hogst fremgår det videre i punkt 2 at det med salget heller ikke følger: «den paa grunstykket indtil 1 april 1919. hugbar skog dog med følgende forbehold», og videre punkt a-c. Det kan forstås som at rettighetene til hogst er tidsbestemt frem til 1. april 1919. Det vil i så fall si at selgers rett til hogst i henhold til avtalen bortfalt den 1. april 1919.

**Transport av hogst og beite** (punkt 3): Videre fremgår det i punkt 3 at det i forbindelse med salget følger «en uhindret fremdrift og skogprodukter» fra de tilgrensede arealer – om nødvendig over Eiendommen når det kan skje uten hinder for skyteøvelsene.



Selger har i tillegg rett til beite «omring» Eiendommen, men da slik at eierne av dyrene skal sørge for å drive disse tilbake før skytingen foregår.

Med utgangspunkt i den begrensede informasjon vi har p.t. kan det ut fra en foreløpig tolkning av dette punktet synes som at rettighetene som er gitt til transport av tømmer er gitt under forutsetning av at rettighetshaver tilpasser seg grunneiers skyteaktivitet. Rettighetene gjelder først og fremst områdene rundt Eiendommen, men likevel slik at Eiendommen kan benyttes under forutsetning av at grunneiers aktivitet går foran. Rett til beite gjelder områdene rundt Eiendommen.

Rettighetshaverne har fått tinglyste rettigheter på eiendommen samtidig som eiendommen ble overdratt til «militæretaten» for anlegg av skytebane. Det er derfor naturlig å tolke kjøpekontrakten dithen at en forutsetning for rettighetene som er gitt overfor rettighetshaver, og en forutsetning for salg av eiendommen, var at rettighetene måtte kunne utøves i kombinasjon med at området var en skytebane.

Det er derfor vanskelig å se at disse rettighetene som er tinglyst på eiendommen ikke kan utøves i kombinasjon med en skytebane, uavhengig av om det er militær eller sivil skyteaktivitet som utøves.

## Servituttloven §2

Rettighetshaverne har i sin høringsuttalelse til Hurum kommune anført at regulering av eiendommen til sivil skytebane vil være i strid med Servituttloven § 2. Bestemmelsen fastslår hovedprinsippet om at grunneiere og rettighetshavere er likestilte, og utgjør bakgrunnsretten for omfanget av rådighet og harmonisering av begge parter bruk av eiendommen.

Servituttloven § 2: «Korkje rettshavaren eller eigaren må bruka rådveldet sitt over eigedomen såleis at det urimeleg eller uturvande er til skade eller ulempe for den andre I avgjerda om noko er urimeleg skal det leggjast vekt på kva som er føremålet med retten, kva som er i samsvar med tida og tilhøva, og kva som høver til å fremje naturmangfaldet på staden»

Det fremgår av bestemmelsens første ledd at verken rettighetshavere eller eierne må bruke eiendommen på en slik måte at det «urimelig eller uturvande» er til skade eller ulempe for den andre. «Urimelig eller uturvande» er kvalifiserende momenter. Det innebærer at det ikke er tilstrekkelig å påvise skade eller ulempe overfor den annen part, men skaden eller ulempen må i tillegg være urimelig eller uturvande (unødvendig).

Det fremgår videre av bestemmelsens andre ledd at det i vurderingen av om noe er urimelig bl.a. skal legges vekt på hva som var formålet med rettighetene og hva som er i samsvar med tiden og forholdene.

Ut fra en tolkning av kjøpekontrakten kan det synes som at rettighetshaverne rett til transport av tømmer først og fremst under forutsetning av at rettighetene kan kombineres med skyteaktivitet i området. Hva gjelder rett til beite kan det synes som at det kun gjelder området rundt Eiendommen.

Hva gjelder «tida og tilhøva» er det fremhevet i lovens forarbeider at rådighetene for begge parter skal tolkes i lys av en fremtidsrettet utnyttelse, og begge parter skal kunne utvikle sine rettigheter i takt med endringer i samfunnsforholdet.

Grunnboksrapport  
Datakilde: Kartverket

**NORKART**

Kommune: 0628 HURUM  
Grunneiendom: Gnr: 15 Bnr: 10

Data uthentet: 26.08.2019 kl. 14:10  
Oppdatert per: 26.08.2019 kl. 14:10

## Grunnboksinformasjon

### HJEMMELSOPLYSNINGER

#### Rettighetshavere til eiendomsrett

2015/716036-1/200 07.08.2015	<b>HJEMMEL TIL EIENDOMSRETT</b> VEDERLAG: NOK 1.500.000 HURUM KOMMUNE ORG.NR: 964963193
---------------------------------	--

### HEFTELSE

Dokumenter fra den manuelle grunnboken som antas kun ha historisk betydning, eller som vedrører en matrikkelenhets grenser og areal, er ikke overført til denne matrikkelenheten sin grunnboksutskrift.

Servitutter tinglyst på hovedbruket/avgivereiendommen før fradelingsdatoen, eller før eventuelle arealoverføringer, er heller ikke overført. Disse finner du på grunnboksutskriften til hovedbruket/avgivereiendommen. For festenummer gjelder dette servitutter eldre enn festekontrakten.

### Pengeheftelser

2015/716036-2/200 07.08.2015	<b>ERKLÆRING/AVTALE</b> RETTIGHETSHAVER: FORSVARSBYGG ORG.NR: 975950662 På del av eiendommen merket med Eksplosivryddenivå 2 i vedlagte kart kan det befinne se ammunisjon etter forsvarrets tidligere øvingsvirksomhet. Bygge- og gravearbeider eller bruk av åpen ild kan ikke finne sted uten at Staten v/ Forsvarsdep. v/ Forsvarsbygg på forhånd har godkjent dette. Arealet markert med Eksplosivryddenivå 4 i samme kart ilegges ingen restriksjoner.
---------------------------------	--

### Servitutter

#### Servitutter i eiendomsrett

1918/900226-1/90 26.04.1918	<b>VILKÅR I KJØPEKONTRAKT</b> Rettighetshaver: Militæretaten samt best. om transport, hogst, skade på trær, havning Med flere bestemmelser
1975/400332-1/90 23.01.1975	<b>ERKLÆRING/AVTALE</b> Grensegangssak GJELDER DENNE REGISTERENHETEN MED FLERE

### GRUNNDATA

1918/800058-1/90 19.06.1918	<b>REGISTRERING AV GRUNN</b> DENNE MATRIKKELENHET OPPRETTET FRA: KNR:0628 GNR:15 BNR:3
1991/12787-1/90 21.10.1991	<b>SAMMENSLÅING</b> DENNE MATRIKKELENHETEN ER SAMMENSLÅTT MED: KNR:0628 GNR:15 BNR:11 DENNE MATRIKKELENHETEN ER SAMMENSLÅTT MED: KNR:0628 GNR:15 BNR:12 DENNE MATRIKKELENHETEN ER SAMMENSLÅTT MED: KNR:0628 GNR:15 BNR:13 DENNE MATRIKKELENHETEN ER SAMMENSLÅTT MED: KNR:0628 GNR:16 BNR:4

For eventuelle utleggs- og arrestforretninger, samt forbehold tatt ved avhendelse, som tinglyses samme dag som andre frivillige rettsstiftelser, gjelder særskilte prioritetsregler, se tinglysingslovens § 20 andre ledd og § 21 tredje ledd.

## Arkivverket

Buskerud fylke, Hurum, Grunnboksblad (1935-1993), Grunnboksblad

Nrds-		Nr. 15 bruksnr. 10.		024 0628 0001618		Hurum	
Navn: V e s t a s s e n .		Hjemmelsdokumenter		Påste- bok	Areal (G by). Skyld.	Merksader	
Dagbok- nr.	Dagbok- tort						
		Skjøte fra Emil Adde til Militæretaten, dat. 2/9., tgl. 12/9. 1919.		29-154.	0.35.		
		Hefelser				Merksader m. v.	
		På bar. 3, hvorfra bar. 10 er utskilt:					
		a) Ekspropriasjon, skjøte og kontrakt- med forskjl. bestemmelser, bl.a. om bruksrett over et areal og kjøpekontrakt på et grunnstykke.					
		Skylddeling avh. 1/6., tgl. 19/6.1918, hvorved bar. 10 er utskilt fra bar. 3.		24-147.			
		1/ Kjøpekontrakt fra Henrik Adde til Militæretaten på et grunnstykke til anlegg av skytebane, omh. forskil. bestemmelser, bl. a. ikke inngreitt, bestal. m.h.t. hogst, transport, skøde på trær, framdrift av skogprodukter, heving og eventuell gjærdeplikt m.m. Dat. 6/12. 1917. Tgl. 26/4.1918.		42-386.			
332.	23/1 1975.	2. Grenseansvarforretning, beg. 13/5 sluttet 11/12-76.		313.			

**PANTEBOK FOR LIER, RØYKEN OG HURUM  
SORENSKRIVERI, NR. 28 – FOL. 386B NR. 42**

**AVSKRIFT AV KJØPEKONTRAKT  
DATERT 6. DESEMBER 1917  
TINGLYST 26. APRIL 1918**

«Kjøpekontrakt.

Undertegnede Distriktsingeniør paa militæretatens vegne og gaardbruker Henrik C. Adde har under forbehold av fornøden approbation med hinanden indgaaet følgende kontrakt:

1. Undertegnede eier av nordre Rødby, gaards nr. 15 – brugs nr. 3 i Hurum sælger og overdrager herved til militæretaten et grundstykke av ovennævnte eiendom til anlæg av skytebane for geværer og kanoner m. v. Grundstykket er beliggende i utmarken ved den saakaldte Avgrundsaldalen og utgjør ca. 130 maal og er avlagt paa et av kaptein Harald Hjorth under 16-17-6-1916 optat kroki. Grænserne er opgaaet i marken av kjøper og sælger.
- 2.) Med salget følger ikke jagtret, og heller ikke den paa grundstykket indtil 1 april 1919. hugbare skog dog med følgende forbehold:
  - a). Der hugges kun ved til vedtægtsmaalet.
  - b. Hugst og transport maa ikke foregaa til fortrængsel for skytningen.
  - c) Mulig skade paa trær fremkaldt ved skytning inden utløpet av nævnte tid – paa det kjøpte grundstykke – er militæretaten uvedkommende.
- 3) Med salget følger ret for sælgeren til uhindret fremdrift og skogsprodukter fra de tilgrænsende arealer – om nødvendig over militæretatens eiendom naar det kan ske uten hinder for skyteøvelserne, - likesaa til havning omkring militæretatens grundstykke idet dog kreaturerne av sine eiere itide skal drives væk for skytningen foregaa.
- 4) Eventuel gjærdeplikt paahviler alene militæretaten.
- 5). For ovennævnte avstaaelse betaler militæretaten mot heftelsesfrit thinglæst skjøte kr. 1500.00 femten hundre kroner.

Rødby i Hurum den 6 december 1917. For militæretaten. Alf Anker. Som sælger Henrik Adde. Til vitterlighet: J. Hafsaas. Karl Rødby».

## Referanser til interessenter fra nærliggende skyteklubber

Da Hurum Sportsskytterklubb startet arbeidet med Avgrunnsdalen ble en rekke skytterlag og foreninger kontaktet for å sjekke om de ville være interesserte i et samarbeid rundt Avgrunnsdalen når det var ferdig regulert som Idrettsanlegg/sivil skytebane. Vi legger ved et utvalg av svarene vi mottok fra:

- Aron Skytterklubb (Aron.pdf)
- Hadeland & Omægn Benkeskytterklubb (HOBK.pdf)
- Norges Benkeskytterforbund (NBSF.pdf)
- Norges Jeger- og Fiskerforbund (NJFF.pdf)
- Norges Metallsilhuett Forbund (NMF.pdf)
- Oslo Sportsskyttere (OSSK.pdf)

# Vedlegg

## Aron Skytterklubb

Aron Skytterklubb  
Postboks 3574  
3007 Drammen



Hurum Sportsskytterklubb  
Pb 43  
3475 Sætre

Drammen 7.2.2014

### **Avgrunnsdalen Skytebane**

I forbindelse med vurderingen av fremtid bruk av Avgrunnsdalen skytefelt ønsker AronSKD (Aron Skytterklubb, Drammen) å meddele at vi er interessert i å bruke området i samarbeid med Hurum Sportskyttere og andre klubber.

AronSKD er tilsluttet NSF (Norges Skytterforbund) og NIF (Norges Idrettsforbund) og har alle NSF's øvelser innen pistol og rifle på sitt program. Det er også en underavdeling i Aron SKD for svartkruttsskyting som er tilsluttet NSU (Norges Svartkruttunion).

Det største behovet for AronSKD er treningsmuligheter for våre medlemmer innen feltpistol og muligheter for å arrangere feltstevner, både klubbstevner, åpne approberte stevner og norgesmesterskap i feltpistol og spesial-/magnumfelt. I tillegg har AronSKD også behov for bedre treningsmuligheter og muligheter for å arrangerer stevner innen svartkruttsskyting.

Flere av våre medlemmer har tidligere brukt skytebanen i Avgrunnsdalen og kjenner området. Området er svært godt egnet til å dekke vårt behov og har muligheter for å lage en feltløype med høy standard. Avgrunnsdalen har potensial til å bli et av de beste skytefeltene på Østlandet med rom for drive et vidt spekter av skyteøvelser og store stevnearrangement.

AronSKD er blant landets største og mest aktive skytterklubber tilknyttet NSF og NIF og den største klubben i Buskerud Skytterkrets med 430 medlemmer. I flere år har AronSKD vært uten tilgang til feltbane men på tross av dette holder fortsatt våre medlemmer høy aktivitet innen feltskyting og har gode resultater. AronSKD stiller nesten alltid med flest skyttere ved feltstevner i Distriktet (Buskerud/Vestfold/Telemark) og er også godt synlig ved feltstevner på resten av Østlandet. Ved Felt-NM i 2013 hadde AronSKD flest deltagere og tok flest gullmedaljer, 3 individuelle gull og 4 gull for lag, i tillegg til 6 sølv og bronsemedaljer. AronSKD har også mye erfaring i å arrangere stevner og er spesielt dyktige på store feltstevner. Normalt har vi arrangert 2-3 store approberte feltstevner i året når vi har hatt tilgang på bane. Dersom AronSKD får tilgang til et tilstrekkelig stort skytefelt har vi ambisjoner om å arrangere NM i felt eller spesialfelt. Det er svært viktig for AronSKD å få bedre tilgang til feltbane raskt siden det er usikkert hvor lenge kompetansen på stevnearrangement og det høye aktivitetsnivå kan opprettholdes med dagens situasjon.

Med Vennlig Hilsen

  
Jon Andersen  
Leder, Aron Skytterklubb, Drammen

## Hadeland og Omægn Bænkeskytterklubb



Hadeland og omægn bænkeskytterklubb  
v /Arild Støen  
Fjordlinna 930,  
2750 Gran.

Tlf : +4797023984  
E-post: arilst@online.no

Bank: 2280.34.57445  
Org nr: NO 937889275 MVA

Hurum Sportskytterklubb.  
Pb.43,  
3475 Sætre

### Avgrunnsdalen skytefelt

Vi har blitt informert om at det er planer om å omgjøre «Avgrunnsdalen skytefelt» til sivil bruk, og vi vil i den anledning få be om at «Hadeland & Omægn Bænkeskytterklubb»(HOBK) får ta del i disse planene.

Vi er en klubb som er organisert under Norges Bænkeskytterforbund (NBSF), og er i dag ca 85 medlemmer. Vi er kun tre år gammel, og er sterkt voksende. Vi er vel den eneste klubben som bedriver organisert skyting av NBSF programmer, på sentrale Østlandet i dag. Vi har programmer som: BR50(22lr@50m), 100/200m Benchrest, 500m UNL(benk og liggende), og F-class(liggende, fra 100m til 1000m, hvis mulig).

Pr. i dag, så har ikke klubben noen forankring i noe fast anlegg der våre grener kan skytes, og trenes på. Vi arrangerer vårt 500m stevne hos en privat grunneier i Numedal, og ønsker å kunne tilby flere slike stevner uten å reise så langt. Vi låner en bane nå og da til trening, av Blaker Skytterlag, som vi har et godt forhold til. Problemet er tilgangen til benker, og det faktum at vi er totalt underlagt skytterlagets behov for bruk av banen.

Benchrest-sporten sliter under det faktum at det er svært få baner der trening og/eller stevner kan avholdes. Vi har planer om å arrangere flere stevner i året, men sliter ang tilgang på bane der vi kan forankre vår aktivitet og skape et kontinuerlig og trivelig miljø.

Vi ser også en sterkt voksende interesse for å skyte på langhold i dag, og vi er kanskje den eneste klubben på Østlandet som driver med denne sporten i organiserte former.

Slik vi har blitt informert, så vil Avgrunnsdalen's muligheter være midt i blinken for våre aktiviteter, og helt unikt i et geografisk og bruksmessig perspektiv.

Et slikt tilbud vil bidra til å favne om div. skytegrener som kanskje ofte blir tilsidesatt i andre anlegg og anledninger.

Med vennlig hilsen

Arild Støen.  
Leder i HOBK

## Norges Benkeskytterforbund



### Vurdering av fremtidig mulig bruk av Avgrunnsdalen Skytterfelt


På Avgrunnsdalen Skytterfelt er det avholdt benkeskytterstevner helt tilbake til 1992, altså 4 år før Norges Benkeskytterforbund ble dannet i 1996. Norges Benkeskytterforbund har hatt medlemmer fra Hurum Sportskyttere i sitt styre over flere år, der flere var sentrale i dannelsen av forbudet, og et medlem er sågar æresmedlem av Norges Benkeskytterforbund i dag.

For benkeskytterstevner er det altså avholdt stevner på 100 og 200 meter på denne banen langt tilbake, også med deltagelse fra både Sverige og Finland i forskjellige grener. Slik banen foreligger i dag ser vi fremtidige muligheter til å skyte alle øvelser Norges Benkeskytterforbund har på sitt program, og således ser Norges Benkeskytterforbund på det som svært viktig at en slik bane får bestå videre med den muligheten for aktivitet som finnes.

Det skal her legges til at banetilgang er et problem Norges Benkeskytterforbund sliter med, i likhet med flere andre forbund. Dette gjelder særlig muligheten for å skyte utover til 500 meter, som finnes på skyteprogrammet til forbundet, en slik bane med slike muligheter finnes ikke i tilsvarende form på Østlandet. Det finnes en av god kvalitet i Trondheimsregionen, men dette er tross alt en betydelig geografisk avstand som begrenser aktiviteten til forbundet naturlig nok. Dette styrker ytterligere ønsket for Norges Benkeskytterforbund har, at Avgrunnsdalen Skytterfelt fremdeles kan brukes til de ønskede aktiviteter forbundet har på sitt program. Forbundet vil således se det som svært uheldig både i forhold til fremtidig rekruttering og aktivitetsnivå dersom et slikt anlegg blir omregulert til annen aktivitet.

Norges Benkeskytterforbund ønsker derfor å støtte seg til at Avgrunnsdalen Skytterfelt bevares med de muligheter for skyting som finnes fremtiden. Forbundet legger også til at dette gjelder flere andre forbund, noe som i våre øyne styrker argumenter for anlegget og fremtidig bruk av flere forbund sammen.

For styret i Norges Benkeskytterforbund

  
Trond Åsly  
President



## Norges Jeger- og Fiskerforbund



Til ordfører i Hurum kommune

Lier, 21.03.2013

### **Innspill fra NJFF Buskerud i saken Avgrunnsdalen.**

NJFF Buskerud samarbeider tett med lokalforeningen Søndre Hurum Jeger og Fiskeforening og vi har i den forbindelse fulgt saken om Avgrunnsdalen i media og via våre samtaler med SHJFF.

Vi ønsker å spille inn noen aspekter i saken fra regionalt hold, og hvordan vi ser på mulighetene for regionen i denne saken.

Vi ser at stadig boligutbygging i områdene på østlandet blir en utfordring for flere av dagens skytebaner, og vi opplever derfor behov for å opprettholde og tilrettelegge for de baner som ikke har slikt press på seg. Med Avgrunnsdalen og dens plasseringer ser vi store muligheter for å kunne arrangere stevner i lokal regi og på nivå som landsskytterstevner i form av jaktfeltøvelser noe vi ser Avgrunnsdalen er tilrettelagt for i utgangspunktet.

Vi får stadig henvendelser fra andre foreninger og klubber i Buskerud som ser etter slike muligheter som Avgrunnsdalen vil gi, og også NJFF Buskerud ønsker å kunne benytte det aktuelle området med fasiliteter til arrangementer, stevner og kurs i vår regi. Dette vil være særs nyttig også for andre lokalforeninger i Norges Jeger og Fiskeforening om Avgrunnsdalen blir behold som skytteranlegg som bl.a Søndre Hurum Jeger og Fiskeforening kan forvalte.

Med vennlig hilsen

Norges jeger- og fiskerforbund Buskerud

Beate Aase Heidenreich  
Fylkessekretær

Adresse | Foss Gård | 3400 Lier  
Tlf 32 84 74 09 | Faks 32 84 73 01 | E-post buskerud@njff.org | Web www.njff.no/buskerud.html | Bankgiro 2200 12 04649

## Norges Metallsilhuett Forbund

NORGES METALLSILHUETT FORBUND



Vår ref.: NM  
Fetsund 29.11.2013

Hurum Sportsskytterklubb

Postboks 43

3475 Sætre

### Sivilt skytefelt i Avgrunnsdalen

Norges Metallsilhuettforbund (NMF) administrerer metallsilhuettskyting i Norge. Metallsilhuett er en skyteform hvor man skyter på dyrefigurer i metall, som stilles opp på fire forskjellige kjente avstander. Størrelsen på figurene varierer i forhold til avstandene, slik at vanskelighetsgraden opprettholdes for forskjellige øvelser.

NMF har øvelser for både pistol, revolver og rifle.

Følgende avstander benyttes for pistol:  
25, 50, 75, 100, 150 og 200meter

Følgende avstander benyttes for rifle:  
40, 60, 77, 100, 200, 300, 385 og 500meter

I tillegg skytes det luftpistol og lufttrifle.

Luftpistol skytes normalt innendørs på avstander ut til 20meter, mens lufttrifle ofte skytes utendørs pga. at det er behov for avstander ut til 50meter. Det vil derfor være en fordel om det er mulig å sette opp kulefangere ut til 50meter også.

Metallsilhuett skytes i serier på 5 skudd i løpet av 2min med pistol og i løpet av 2,5min med rifle. Det skytes totalt 10 skudd på hver figurtype, som da gir 40 skudd totalt pr. øvelse. Figurene må stilles opp igjen etter hvert 5. eller hvert 10. skudd, noe som gjør at en bane med infrastruktur i form av veier/stier er å foretrekke. Spesielt på avstandene fra 100meter og utover er det en stor fordel med bilvei, det vil også være en meget stor fordel når figurer skal transporteres til og fra. De største figurene, som står på lengst hold, er også de tyngste og veier ca 21 kg pr.stk.

Avgrunnsdalen har tidligere blitt brukt til metallsilhuettskyting, og NMF har tro på at det er et stort potensiale for slik skyting på den banen igjen. Fra forbundets side er det spesielt interessant med muligheten for å få bygd en riflebane ut til 500m.

Side 1 av 2

NORGES METALLSILHUETT FORBUND

c/o Nikolay Mustaparta, Varåveien 14, 1900 FETSUND, tlf: 97 08 50 26, E-post: nmustapa@yahoo.com

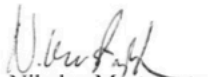
**NORGES METALLSILHUETT FORBUND**

NMF er meget interessert i å bli innlemmet i en arbeidsgruppe, eller tilsvarende, om det opprettes med tanke på å utrede mulighetene for et slikt skytefelt. Det er også muligheter for økonomisk støtte til klubber med medlemskap i NMF som ønsker å utbedre sine baneanlegg.

For tiden er det ingen permanente baner for metallsilhuett grovrifle (ut til 500meter) i Norge, og det er selvfølgelig ønskelig for NMF å bidra til å få til en ordning der en slik bane kan bygges og driftes til felles glede og nytte.

Dersom anlegget blir en realitet, med mulighet for alle metallsilhuettøvelser, så vil det være en naturlig arena for å kunne søke om EM/VM metallsilhuett.

Med vennlig hilsen

  
Nikolay Mustaparta  
NMF – President



Side 2 av 2

NORGES METALLSILHUETT FORBUND

c/o Nikolay Mustaparta, Varåveien 14, 1900 FETSUND, tlf: 97 08 50 26, E-post: nmustapa@yahoo.com

## Oslo Sportsskyttere



*Oslo Sportsskyttere*  
 Spesialklubben for: Lerdueskyting Pistolskyting Løpende Hjort Løpende Villsvin



Hurum Sportsskytterklubb /v Trym Haugerud  
 Pb 43  
 3475 Sætre

Dato: 5.12.2013

### **Avgrunnsdalen skytebane**

Det er med glede Oslo Sportsskyttere registrerer at Hurum kommune vurderer å åpne Avgrunnsdalen til sivil bruk som skytebane. Mange av Oslo Sportsskytteres medlemmer har skutt på denne skytebanen i militær sammenheng og er godt kjent med hva området byr på av sportslige muligheter.

Dersom Avgrunnsdalen åpnes er Oslo Sportsskyttere interessert i å utvikle og benytte Avgrunnsdalen i samarbeid med andre klubber og forbund til følgende delgrener:

Leirdue:

- Skeet
- Sporting

Håndvåpen:

- Feltpistol
- Magnumfelt
- Metallsilnett

Rifle:

- Jaktfelt
- Metallsilnett

Tor Fleime (sign)  
 Formann

Oslo Sportsskyttere er grunnleggeren av sportsskytingen i Norge og feiret 100 års jubileum i 2012. Oslo Sportsskyttere er også Norges mestvinnende idrettslag i de Olympiske sommerleker. Klubben har i dag ca. 700 medlemmer og hovedbase på Lovenskioldbanen i Bærum.

[www.oslosportsskyttere.no](http://www.oslosportsskyttere.no)

## VEDLEGG 3)

### **Innspill til Asker idrettsråd som underlag til idrettens forslag til temaplan for regulering i Asker kommune – Asker golfklubb**

Asker golfklubb ønsker å videre utvikle anlegget og vår 18 hullsbane, slik at den blir bedre anpasset våre medlemmer og gjester. Vi ønsker å etablere en korthullsbane dedikert til barn, ungdom, nybegynnere og andre treningsgrupper, samt etablere et treningsområde nærmere parkeringsplass, servicebygg og klubbhus. Klubben vil derfor gjøre kjent om mindre reguleringsendringer i forbindelse med eksisterende anlegg som kan gi store fordeler for idrettslaget og aktivitetene på Asker golfklubb. Dette inkluderer mindre reguleringsendringer rundt golfbanen, men også bruk og eventuell reguleringsforandring av Brendsrudvannet for bruk til golfidrett.

#### **Asker golfklubb**

Asker golfklubb en vel etablert golfklubb sentralt i Asker med over 1800 medlemmer og en omsetning på 18 millioner kr. Klubben er også hjem for Peggen simulatorsenter og Asker kroen restaurant.

Siden 2019 har klubben operert med venteliste og kapasiteten på banen er helt sprengt. Interessen for golf, og spesielt på et så sentralt sted som Asker er enorm og golf er en av de mest voksende idrettene i verden. I Norge økte antall golfere med over 40% siden 2019.

I 2020 og 2021 ble det spilt i underkant av 40.000 golfunder på Asker golfklubb i løpet av en sesong på 6 måneder.

Klubben er hjem for mange aktive grupper. Seniorer, damer, herrer og juniorer. Klubben har også flere trenings og spillegrupper med fokus på funksjonshemmede eller personer med andre vanskeligheter. Vi samarbeider med Asker kommune, foreningen et slag av gangen, Golf grønn glede og golfforbundet, samt Blakstad sykehus.

Klubben har et stort juniormiljø med over 100 barn i aktiv trening.

#### **Nåsituasjon og utfordringer**

Per i dag har vi ikke mulighet å ta inn flere medlemmer da kapasiteten på 18hulls anlegget er sprengt. Dette er spesielt kjedelig da vi nå har opprettet venteliste og må si nei til både voksne og barn.

Klubben har også utfordringer med logistikk på anlegget som er utfordrende med lange transport strekker mellom driftsbygninger. Dette er heller ikke gunstig for våre junior og treningsgrupper.

#### **Ambisjoner**

Asker golfklubb er en av Norges mest populære golfklubber og vi vil gjerne utvikle anlegget til å ta en enda større posisjon innen golfidretten og i Asker kommune. Asker golfklubb har som ambisjon om å inkludere alle, og bredde tilbudet om aktiviteter til alle mulige grupper og over flere ulike aktiviteter.

Asker golfklubb ønsker også i fremtiden å kunne være en sentral aktør for idretten og med stort sosialt ansvar innen kommunen.

Asker golfklubb ønsker å videre utvikle anlegget og vår 18 hullsbane, slik at den blir bedre anpasset våre medlemmer og gjester. Vi ønsker å etablere en korthullsbane dedikert til barn, ungdom, nybegynnere og andre treningsgrupper, samt etablere et treningsområde nærmere parkeringsplass, servicebygg og klubbhus. Vi vil også se på muligheten for å videre utvikle området rundt Høgåsveien 35 for å bedre bidra til aktiviteter og tilgang for alle innbyggere.

Treningsanlegg på Asker golfklubb er åpent for alle, og vi vil gjerne bidra med andre aktiviteter slik som for eksempel minigolf.

Anlegget på Høgåsveien 35 har allerede en veldig potensial med golfanlegget og nærliggende kommunal badestrand samt tilgang til mark og terreng. Vi vil gjøre dette området enda mer attraktivt gjennom å forbedre tilgang, og gjennom forskjøning av området.

Vi i Asker golfklubb håper disse planene kan ligge ved som underlag når klubben vil gå videre i prosessen for å utvikle anlegget rundt Høgåsveien 35 og Asker golfklubb.

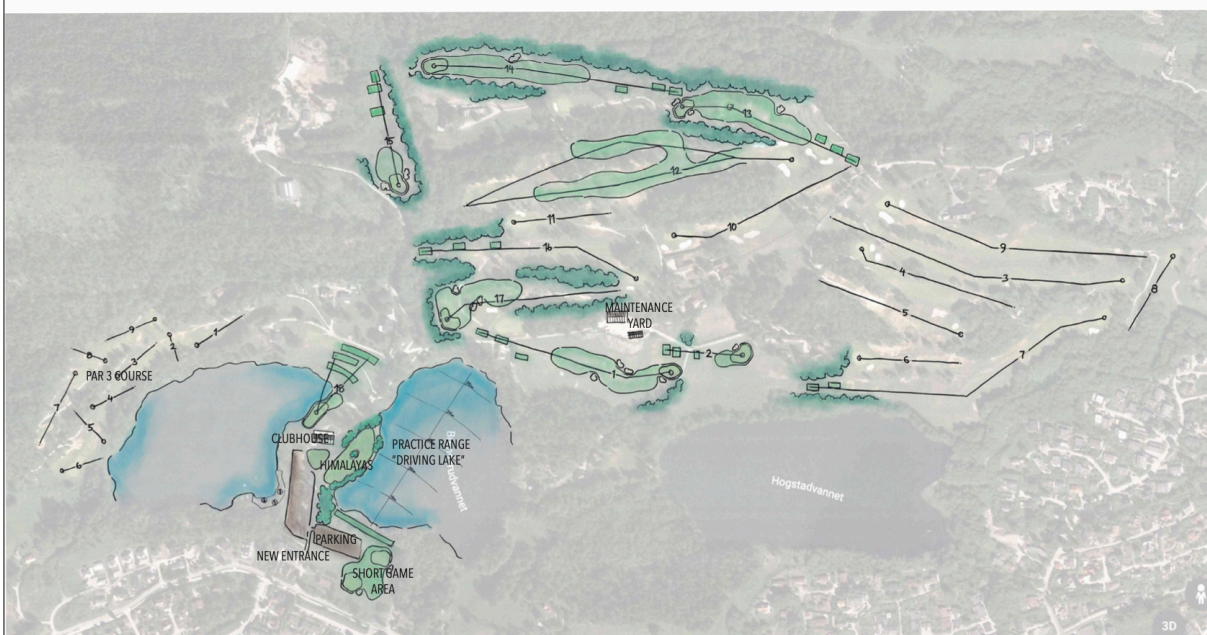
**Med vennlig hilsen**

**Matthias Gullberg**

**Daglig leder**

**Asker golfklubb**

## CONCEPT DEVELOPMENT SKETCH



REGOLF  
www.regolfdesign.com

**ASKER GOLFKLUB**  
ASKER, NORWAY

## VEDLEGG 4)



## ASKER SKIKLUBB

Asker kommune

[post@asker.kommune.no](mailto:post@asker.kommune.no)

Asker 21. april 2022

**Høring av kommuneplanens arealdel - innspill fra Asker Skiklubb (sak 20/1679)**

Asker Skiklubb viser til høring av kommuneplanens arealdel for Asker kommune, med frist 13.05.2022, senere forlenget til 4. juni. Vi viser spesielt til *tillegg 1 til plankartet, datert 20.01.2022*, der Føyka/Askerparkområdet er vist med tre alternativer. Vi viser også til konstruktiv korrespondanse og møter mellom ordføreren, kommunedirektøren og en arbeidsgruppe i Skiklubben, der det har vært enighet om at det er for tidlig å konkludere med hva som er ønsket utvikling for Føykaområdet.

Skiklubbens uttalelse går dels på hva vi mener som majoritetsgrunneier på Føyka, dels på hva klubben mener er viktig for hele Føykaområdet og Askerparken ut ifra idretts- og friluftslivsaktivitet som drives der, og dels på hvorfor Askerparken er viktig ut ifra overordnede føringer.

**Bakgrunn / historikk**

Gjeldende områderegeringsplan for Føyka-Elvely ble vedtatt 23.05.2017. Her er Askerparken vist som park (planformål: grønnstruktur, park) og ny/oppgradert matcharena (planformål: bebyggelse og anlegg, kombinert formål: idrett og plasskrevende handel). Føyka (Skiklubbens eiendom) (østre del av planområdet) er i all hovedsak vist som sentrumsformål, aktivitetsområde og grønnstruktur.

Områderegeringsplan for Føyka-Elvely la til grunn at idrettsanleggene på Føyka skulle flyttes til Drengsrud. Basert på en vurdering av økonomi og idrettslig tilbud, sa Skiklubbens medlemmer i 2019 nei til avtalen kommune tilbød Skiklubben i forbindelse med gjennomføring av planen og flytting av idrettsaktiviteten til Drengsrud.

I Områderegeringsplan for Føyka-Elvely sikrer §4.2.2 i reguleringsbestemmelsene at Skiklubben kan videreutvikle idrettsanlegg til en utbyggingsfase starter. Kommunen foreslo våren 2021 at matcharenaen på Føyka skulle flyttes til Drengsrud, og at det i Askerparken (både matcharena-området og i omkringliggende parkareal) skulle bygges boligblokker, i strid med områderegeringen fra 2017 og kommunestyrets vedtak 13. oktober 2020: Bevaring av kommunalt eide friområder og idrettsanlegg.

Skiklubben startet våren 2021 en prosess og utarbeidet alternative løsninger-for Føykaområdet som et svar på kommuneadministrasjonens ønske om bygging av boligblokker i Askerparken. Klubbens utredning viser at det er mulig å bygge ut i tråd med gjeldende reguleringsplan for Føyka-Elvely, samtidig som grøntområdene i Askerparken opprettholdes. Dette ble presentert i Asker Skiklubb klubbavis nr. 4/2021.

Kirkeveien 221, Føyka  
[1383\\_Asker](mailto:post@asker.kommune.no)Tlf. 6676 1100  
Org.nr. 975820645e-post: [kontoret@asker-skiklubb.no](mailto:kontoret@asker-skiklubb.no)  
hjemmeside: [www.asker-skiklubb.no](http://www.asker-skiklubb.no)



### **Betydningen av Føyka og Askerparken**

I Askerparken er det et stort mangfold av aktiviteter gjennom året. Parkområdet er en naturlig del av idrettsanlegget. Askerparken rommer en helårsdriftet matcharena med garderobebygg, tribuner mm, bygget av kommunen i samarbeid med Skiklubben i 2011. Videre er det en rulleskiløype med lys, 7-gressbane, 5-gressbane, skileik/sysselcrossområde, 2 helårs hoppbakker, store eng-arealer, en 100-metersskog, freesbeegolfbane (monteres vår 22) og tursti langs Drengsrudbekken. Om vinteren prepareres det skiløyper i flere vanskelighetsgrader.

Føyka og Askerparken er et viktig område for egenorganisert aktivitet for de som bor i Asker sentrum og for kommunens befolkning generelt. Dette kommer også frem av salgsprospekter for leiligheter i Asker, der det er vanlig å lese at leiligheten ligger i nærheten av det flotte rekreasjonsområdet, Askerparken. Vi minner om at det foreligger mye forskning som dokumenterer hvor viktig det er for folks helse og trivsel å ha parker og annet grøntareal i nærheten av der de bor og oppholder seg.

### **Konklusjon -innspill fra Asker Skiklubb**

Det er ikke aktuelt for Asker Skiklubb å støtte noen av de tre alternativene som er beskrevet i høringen og som tillater boligbygging i Askerparken. Å rive en relativt ny fotballarena og bygge en tilsvarende på Drengsrud, som er en konsekvens av alle de tre fremlagte alternativene, er også lite bærekraftig, meget ressursløsende, og det vil føre til betraktelig mer bilkjøring og til parkeringsproblemer på Drengsrud.

Det står i høringsdokumentenes *tillegg 1*, at det også er et alternativ å opprettholde dagens kommuneplan.

***Asker Skiklubb ber om at gjeldende områdereguleringsplan for Føyka og Askerparken opprettholdes, og at ny arealdel med tilhørende planbestemmelser er i tråd med områdereguleringsplanen.***

Med vennlig hilsen  
ASKER SKIKLUBB

\_\_\_\_\_  
Bjørn Tangnes  
Styreleder

### **Kopi:**

- Statsforvalteren i Oslo og Viken, [sfovpost@statsforvalteren.no](mailto:sfovpost@statsforvalteren.no)
- Viken fylkeskommune, [post@viken.no](mailto:post@viken.no)
- Forum for natur og friluftsliv i Akershus, [akershus@fnf-nett.no](mailto:akershus@fnf-nett.no)
- Asker Idrettsråd, [post@askeridrettsrad.no](mailto:post@askeridrettsrad.no)

### **Vedlegg:**

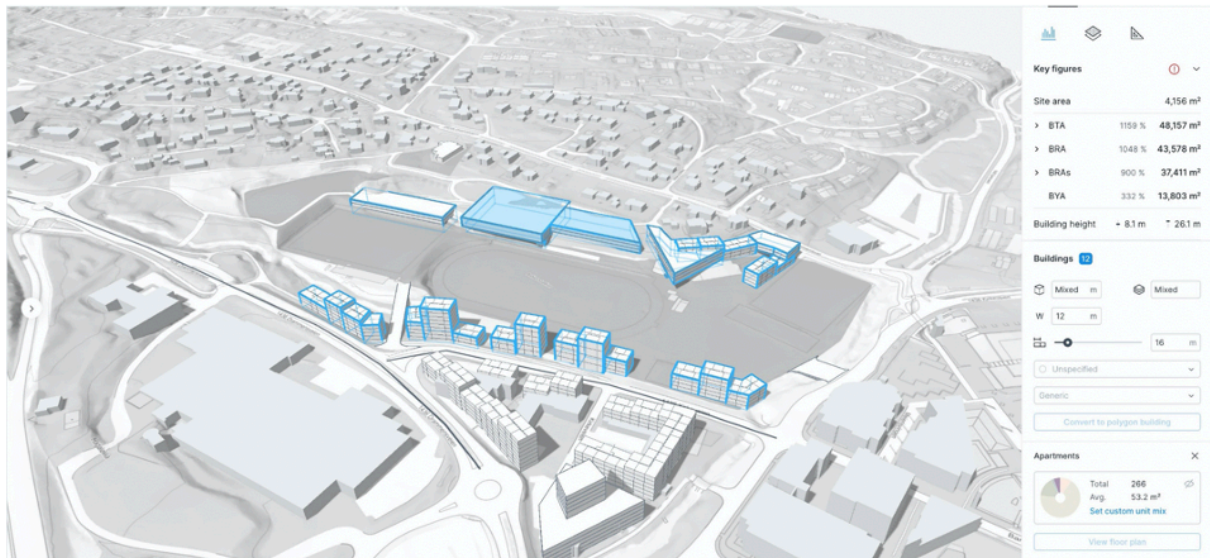
- Bilder som viser dagens bruk av Føyka/Askerparken

Vedlegg-RAR

Asker Skiklubbsskisseforslag til arealbruk på Føyka innenfor gjeldene Områderegulering.

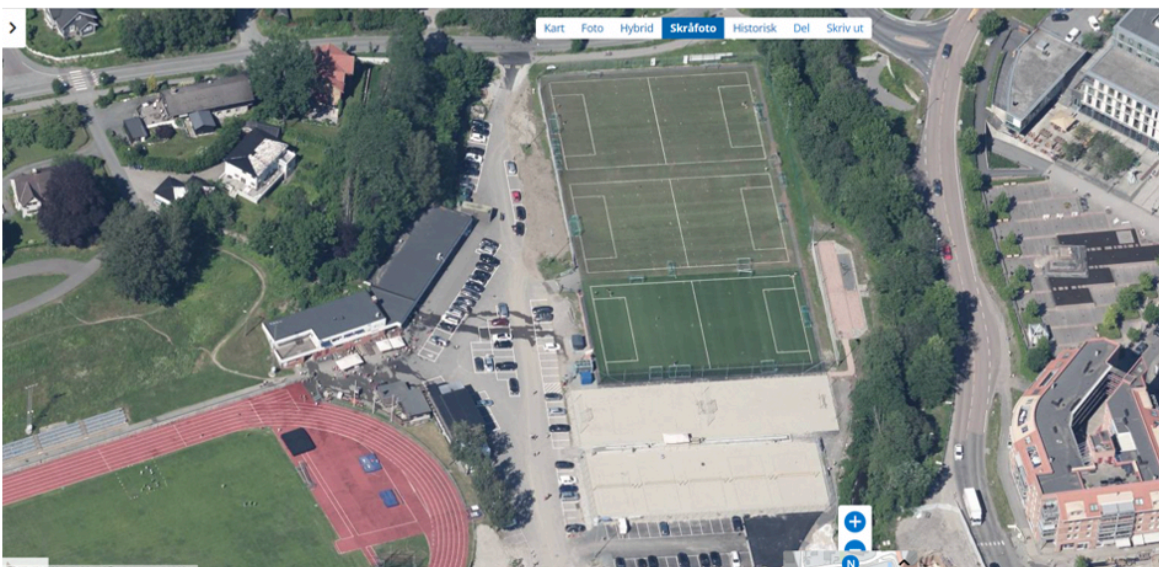
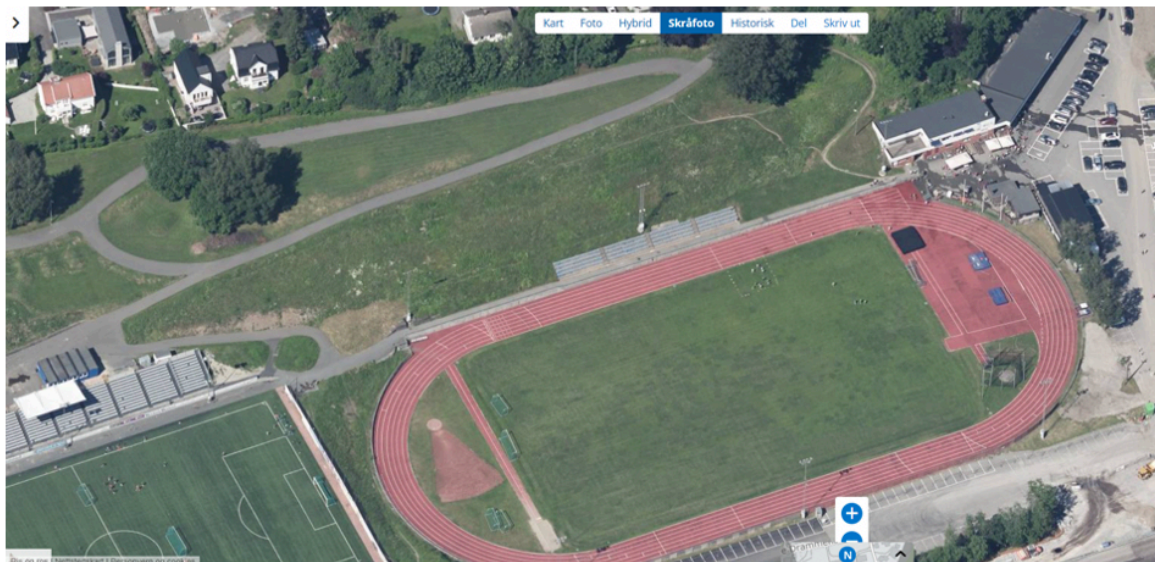
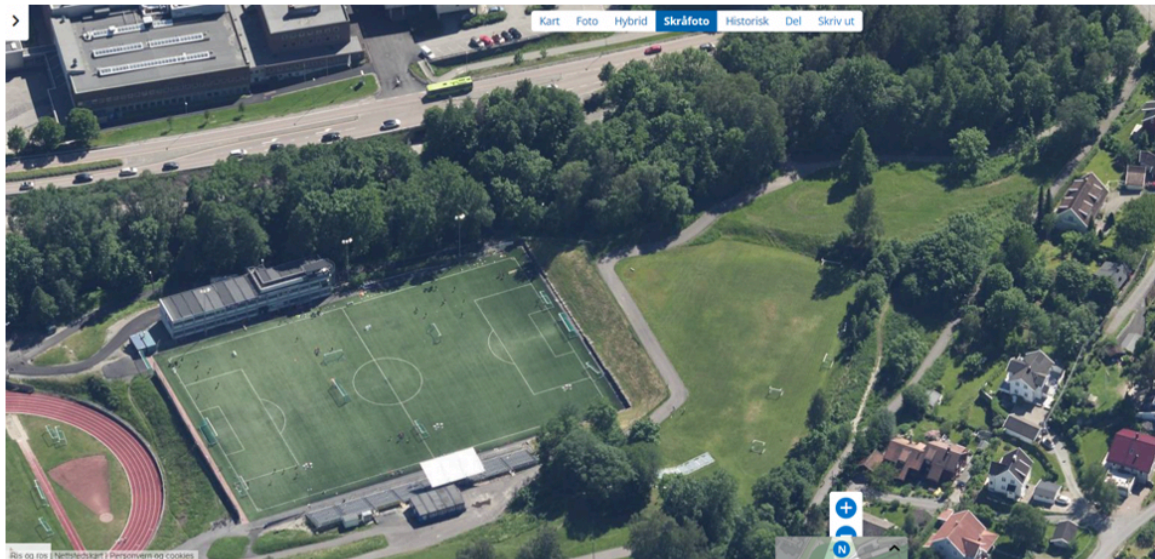
Aralet i denne skissen er i tråd med områdereguleringen (bilde 4), uten full utnyttelse, ved å beholde idrettsarealet.

Nord for idrettsarealet er det skissert opp muligheter for idrettshaller, hvor takflatene vil kunne utgjøre en utvidelse av parkarealet.



Luftfoto av Askerparken og Føyka juni 2021.





## VEDLEGG 5)



### Klatrefelt i Hyggenområdet, Asker

Røyken og Hurum Klatreklubb (RHKK) sendte januar 2022 et brev til Asker kommune (datert 14. januar 2022) angående «Tilrettelegging av parkering i forbindelse med klatring i Hyggen» med følgende hovedpunkter:

- Hyggen har om lag 540 klatre- og isklatreruter og er blant de største og best utviklede klatreområdene i Viken
- Våren 2021 var det en enorm tilstrømning av klatrere til disse flotte klatrefeltene
- Opptil 50 parkerte biler er observert langs veiene opp mot klatrefeltene i de mest besøkte helgene
- Behov for å finne/etablere/tilrettelegge permanent parkering for klatrere som kommer til klatrefeltene i Hyggen
- Behov for å finne/etablere/tilrettelegge permanent parkering for mennesker med funksjonsnedsettelse så nær klatrefeltet Mellomveggen som mulig

I den forbindelse ble det avholdt et møte hvor Asker kommune (Tomas Westly, Bjørn Erik Olsen), Asker Idrettsråd (Gry E. Garlie) og RHKK (Einar Morland) deltok.

Westly og Olsen anbefalte at RHKK lager et kart over klatrefeltene i Hyggenområdet slik disse kan registreres som friluftsområder.

Oversikten omfatter 18 ulike klatrefelt i Hyggenområdet. Av disse er det Mellomveggen (felt 11), Hyggen Vest (felt 12) samt Hyggen Gamlefeltet og Hyggengrotta (felt 13) som er spesielt populære og som tiltrekker seg klatrere fra hele Østlandet.

Klatrefelt omfatter naturlig nok de mer vertikale delene av hvert område. I tillegg er det viktig med tilstrekkelig areal nedenfor slik at forberedelse og sikring under klatring kan gjennomføres på en trygg og god måte. Omfanget at dette er skissert med rød farge.

I tillegg er normal adkomst markert med grønn farge.

Side 2 gir en samleoversikt over alle klatrefeltene. Klatrefeltene er omtalt med detaljkart og en kort beskrivelse på de etterfølgende sidene.

Utarbeidet av Røyken og Hurum Klatreklubb 18. februar 2022.

## VEDLEGG 6)

### Til Asker kommune

Asker, 15. september 2020

## Innspill fra Asker Idrettsråd - Kommuneplanens arealdel 2020-30

Asker idrettsråd (AIR) har utarbeidet innspill til kommuneplanens arealdel 2020-2030. Det er i tillegg avtalt nærmere dialog med kommunen om konkretisering av innholdet. Idrettsrådet sitt innspill er tredelt:

Del A – Sammendrag

Del B – Helhetlig innspill

Del C – Konkretisering av utvalgte idretters behov for areal

Utgangspunktet for Asker idrettsråds innspill er:

- 1) idrettslagenes behov for areal med formål å drive/utvikle sin idrett
- 2) areal til aktivitetssoner med stillesitting som en samfunnsutfordring

### Del A) SAMMENDRAG

#### 1) Tettstedst utvikling

Det er svært viktig at areal til idrettsformål avsettes i forbindelse med tettstedsutvikling. Idrettslagene og deres aktivitet er kilder til stor frivillighet, demokratiforståelse, tilhørighet, inspirator til en fysisk aktiv hverdag og møter på tvers av generasjoner.

For en mer helhetlig arealstyring mot mer aktive liv anbefaler Asker idrettsråd også at kommunen legger føringer for utbyggere som sikrer areal i tettstedsutvikling som gir mulighet for og lyst til et aktivt liv, selv om dette ikke er lovpålagt, se også kulepunkt 4.

#### 2) Skoler med idrettsparker som arenaer for aktivitet - Aktive Lokalsamfunn

Mange idrettsanlegg ligger i tilknytning til skoler. Utnyttelsen av disse anleggene blir svært god fordi skole, organisert idrett og egenorganisert aktivitet og lek faller naturlig på samme sted. Ved å legge idrettsanlegg til skoler sikrer man god spredning av anleggene, og de kommer i nærmiljøene der det er stort behov for dem. Dette fordrer areal til disposisjon.

Asker idrettsråd anbefaler at:

- Det lages en plan for videreutvikling av idretts- og aktivitetssoner i tilknytning til alle skoler. Planen bør beskrive hvilke idrett- og aktivitetssanlegg det er rom for, hvilke kombinasjonsmuligheter som finnes, hvilke fasiliteter som kan benyttes både på dag- og kveldstid alle dager i uken, mellomromsfasiliteter (aktivitetssoner mellom byggene) og infrastruktur generelt som gjør områdene til trivelige og aktive møteplasser
- Er det ubebygget areal som ligger inntil et skole/idrettsområde må dette båndlegges til fremtidig utvidelse av ulike aktivitetsformål (idrett, friluft, lek og/eller kombinasjon).
- Alle gymsaler/flerbrukshaller i tilknytning til skoler vurderes i forhold til om det er plass til utvidelse til flere flater for idretts- og aktivitetstilbud (aktivitetshus). Dette også med utgangspunkt i skolen som et senter i lokalmiljøet.



- Det bestemmes minimumsareal til innen- og utendørs idrett, friluft, lek og fysisk aktivitet ved nybygg og rehabilitering av skoler for å sikre areal som frister til fysisk aktivitet.
- Se flere punkter i del B.

### 3) Nye arealer til organisert idrett

Asker kommune må sikre areal til større idretts- og aktivitetsanlegg som er lett tilgjengelig og i nærheten av knutepunkt for offentlig transport (slik som Spikkestadbanen, Røykenveien, Slemmestadveien og E18 gjennom Asker). Arealene bør være store nok til å kunne samlokalisere flere idretter og gjerne andre interessenter for fysisk aktivitet, næring eller kultur. I idrettsrådets og Askers strategi om å bli Norges Idrettsbygd er det et ønske om at kommunen skal være et attraktivt valg for enkelte sentrale og regionale anlegg (som nylig vedtatt sykkelvelodrom er et eksempel på), og da er tilgjengelig tomter oftest avgjørende for lokalisering.

Større anlegg som står på prioriteringslisten til idretten men som ikke har konkrete og avklarte plasseringsforslag er listet i del B. Spesielt vi vi fremheve muligheten for å avsette areal til ny idrettspark langs Spikkestadlinjen og et motorsportsenter i Røyken.

### 4) Egenorganisert aktivitet og nærmiljøanlegg i umiddelbar nærhet til anlegg for organisert aktivitet.

Punktet henger nøye sammen med kulepunkt 1 og bør sees nærmere på ift arealavsetting. Vi har mange eksempler på at nærmiljøanlegg og idrettsanlegg utfyller hverandre, men at dette ikke har skjedd utifra en strategis retningsvalg. Asker idrettsråd anbefaler at det lages en plan for slike sammenfallende interesser for arealbruk og at dette blir en villet retning for tettstedsutviklingen.

Utbyggere av boligfelt bør få sterkere føringer knyttet til aktivitetsfremmende arealer i sine prosjekter. Om man ikke har hjemmel til å kreve at utbyggere skal bygge nærmiljøanlegg, bør utbyggere som setter av areal til dette prioriteres. Lokalmiljøet er ofte positive til å oppføre småanlegg hvis det gis disponeringsrett til felleskapet. Her vil også idrettslag kunne være partner for flere nærmiljøer. Eksempler på areal/formål er listet i del B.

### 5) Infrastruktur

Mulighet for å benytte idretts- og friluftsanlegg begrenses til tider av manglende infrastruktur. For å sikre deltagelse i idretts- og andre fritidsaktiviteter er viktig for idrettsrådet at kommunen legger stor vekt på følgende:

- Sykkelvei prioriteres og veiskulder utøkes der sykkelvei ikke kan etableres
- Et helhetlig kollektivtilbud må på plass for deltagelse fra alle innbyggere
- Sikre areal til P-plasser tilrettelegges ved utfartssteder til idretts- og friluftsområder
- Det legges til rett for tilstrekkelig areal til P-plasser ved skolene der det bygges idrettshaller og/eller sikre forflytning til fritidsaktiviteter ved et godt utviklet transporttilbud.

I det følgende vil vi utdype kulepunktene 1-5 (Del B) samt også synliggjøre de største arealbehovene og –utfordringer for idrettslagene i Asker (Del C).

## DEL B) HELHETLIG INNSPILL

### Innledning

AIRs viktigste rolle er å sikre tilstrekkelig areal til idrett, fysisk aktivitet og rekreasjon. Anlegg for fysisk aktivitet, idrett og friluftsliv er en viktig del av den offentlige infrastrukturen som må ivaretas i kommuneplanens arealdel. Det er avgjørende at behovet for arealer for dette formålet tas inn og drøftes grundig i den endelige kommuneplanens arealdel 2020-2030. I denne sammenheng er det også viktig å inkludere arealer til infrastruktur som P-plasser og gangveier.

Idrettsrådet ser også behov for at kommunen planlegger for aktive hverdagsliv som forebygging og tidlig innsats. Vi mener at vi ikke har råd til ikke å satse på fysisk aktivitet, med tanke på alt vi vet av samfunnskostnader et stillesittende liv medfører.

### 1) Tettstedstvikling

Det er svært viktig at areal til idrettsformål avsettes i forbindelse med tettstedsutvikling. Idrettslagene og deres aktivitet er kilder til stor frivillighet, demokratiforståelse, tilhørighet, inspirator til en fysisk aktiv hverdag og møter på tvers av generasjoner.

Med en demografi som er forskjellig mellom gamle Asker, Røyken og Hurum vil vi også gjøre oppmerksom på ulikheter internt i Asker hva gjelder aktivitetsnivå blant ungdom som deltar i idretten. Tabellen under viser at av 23 069 aktive medlemmer i gamle Asker var hele 80,1% av befolkningen i alderen 13-19 år aktive i idretten, mens kun 43% av befolkningen i samme aldersgruppe i gamle Hurum var aktive medlemmer i et idrettslag. Dette er aktivitetstall idrettsrådet og kommunen sammen må styre i en villet retning gjennom en aktiv arealpolitikk.

Kommune	Idrettsregistreringen 2018		1 % av befolkningen	
	Totalt	13-19 år	Totalt	13-19 år
Asker	23 069	4 715	37,9%	80,1%
Røyken	5 910	1 172	26,3%	57,1%
Hurum	2 094	365	22,2%	43,0%

Kilde: Akershus idrettskrets, 2019.

For en mer helhetlig arealstyring mot mer aktive liv anbefaler Asker idrettsråd også at kommunen legger føringer for utbyggere som sikrer areal i tettstedsutvikling som gir mulighet for og lyst til et aktivt liv, selv om dette ikke er lovpålagt, se også kulepunkt 4.

### 2) Skoler med idrettsparker som arenaer for aktivitet - Aktive Lokalsamfunn

Mange idrettsanlegg ligger i tilknytning til skoler. Utnyttelsen av disse anleggene blir svært god fordi skole, organisert idrett og egenorganisert aktivitet og lek faller naturlig på samme sted. Ved å legge idrettsanlegg til skoler sikrer man god spredning av anleggene, og de kommer i nærmiljøene der det er stort behov for dem. Dette fordrer areal til disposisjon.

Asker idrettsråd anbefaler at:

- Det lages en plan for videreutvikling av idretts- og aktivitetsområdene i tilknytning til alle skoler. Planen bør beskrive hvilke idrett- og aktivitetsanlegg det er rom for, hvilke kombinasjonsmuligheter som finnes, hvilke fasiliteter som kan benyttes både på dag- og kveldstid alle dager i uken, mellomromsfasiliteter (aktivitetssoner mellom byggene) og



infrastruktur generelt som gjør områdene til trivelige møteplasser og et aktivt lokalsamfunn.

- Er det ubebygde areal som ligger inntil et skole/idrettsområde må dette båndlegges til fremtidig utvidelse av ulike aktivitetsformål (idrett, friluft, lek og/eller kombinasjon).
- Alle gymsaler/flerbrukshaller i tilknytning til skoler vurderes i forhold til om det er plass til utvidelse til flere flater for idretts- og aktivitetstilbud (aktivitetshus). Dette også med utgangspunkt i skolen som et senter i lokalmiljøet.
- Det bestemmes minimumsareal til innen- og utendørs idrett, friluft, lek og fysisk aktivitet ved nybygg og rehabilitering av skoler for å sikre areal som frister til fysisk aktivitet. Asker idrettsråd anbefaler at et slikt minimumsareal kan være;
  - Idrettshall med mer enn en idrettsflate der befolkningsgrunnlaget tilsier dette.
  - Kunstgressbane med minimum 7'er størrelse (enkelte 11'ere)
  - Aktivitetspark for allsidig aktivitet og lek hele døgnet (streetbasket, skate, sandvolleyball, asfalterte løyper for bevegelseshemmede, klatring mm)
  - asfalterte rundløyper rundt i skoleområdet som kan benyttes til skisprint, pigging, rulleski, rulleskøyter, rullestol, sykkel osv.

### 3) Nye arealer til organisert idrett.

Asker Kommune må sikre areal til større idrettsanlegg som er lett tilgjengelig og i nærheten av knutepunkt for offentlig transport (slik som Spikkestadbanen, Røykenveien, Slemmestadveien eller E18 gjennom Asker). Arealene bør være store nok til å kunne samlokalisere flere idretter. I AIR og Askers strategi om å bli Norges Idrettsbygd er det et ønske om at kommunen skal være et attraktivt valg for noen sentrale og regionale anlegg (eksempel Sykkelveidrom), og da er tilgjengelig tomter oftest avgjørende for lokalisering.

Større anlegg som står på prioriteringslisten til idretten men som ikke har konkrete og avklarte plasseringsforslag er (merk at flere av anleggene lar seg kombinere):

- Areal til en ny idrettspark langs Spikkestadlinjen/Røykenveien – sentralt og manifoldig (friidrettsarena/ fotballhall/osv.)
- Helårs konkurranseanlegg for ski og skiskyting (alternativ om Leirdalen ikke godkjennes)
- Idrettshaller for turn og rytmisk gymnastikk (på Borgen og i Røyken)
- Innendørs fotballhall(er)
- Motorsportsenter med et kjøreområde i tilknytning til Follestad næringspark
- Digitale sykkelkart
- Vannskianlegg på ferskvann
- Hall for friidrett
- Innendørs skatehall
- Områdeplan for Vardåsen, inkludert Eidsjordene. Sikring av tilstrekkelig arealer til ski og sykkel fra dagens skiheisområdet til Gullhella stasjon samt utvidelse av traseer i Vardåsen skisenter. Elementer som rundløype rundt Vardåsen og trafikksikring og parkering i området er også relevante her.

#### **4) Egenorganisert aktivitet og nærmiljøanlegg i umiddelbar nærhet til anlegg for organisert aktivitet.**

Punktet henger nøye sammen med kulepunkt 1 og bør sees nærmere på ift arealavsetting. Vi har mange eksempler på at nærmiljøanlegg og idrettsanlegg utfyller hverandre, men at dette ikke har skjedd utifra en strategis retningsvalg. Asker idrettsråd anbefaler at det lages en plan for slike sammenfallende interesser knyttet til arealbruk og at dette blir en villet retning for tettstedsutviklingen.

Utbyggere av boligfelt bør få sterkere føringer knyttet til aktivitetsfremmende arealer i sine prosjekter. Om man ikke har hjemmel til å kreve at utbyggere skal bygge nærmiljøanlegg, bør utbyggere som setter av areal til dette prioriteres. Lokalmiljøet er ofte positive til å oppføre småanlegg hvis det gis disponeringsrett til felleskapet. Her vil også idrettslag kunne være partner for flere nærmiljøer. Aktuelle anlegg er:

- Binger for fotball, hockey/bandy, streetbasket
- Aktivitetspark / utendørs treningspark
- Område for sykkel- og skatelek
- Sandvolleyball og -håndball.

Asker idrettsråd mener at det er behov for at det avsettes areal til:

- Allsidige aktivitetsparker for sykkel og skating 3-5 nye steder i kommunen
- Skileikområder/kunstsneanlegg i nærmiljøområdene 2-3 steder i kommunen
- Frisbee golf i tilknytning til idrettsparker og friluftsområder

#### **5) Infrastruktur**

Mulighet for å benytte idretts- og friluftsanlegg begrenses til tider av manglende infrastruktur. For å sikre deltagelse i idretts- og andre fritidsaktiviteter er viktig for idrettsrådet at kommunen legger stor vekt på følgende:

- Sykkelvei må prioriteres. Der sykkelvei ikke kan prioriteres må veiskulder utøkes slik at den økende mengden sykler på landeveien får tryggere vilkår.
- Et helhetlig kollektivtilbud må på plass for deltagelse fra alle innbyggere
- Sikre areal til P-plasser ved utfartssteder til idretts- og friluftsområder
- Sikre tilstrekkelig areal til P-plasser ved skolene der det bygges idrettshaller og/eller sikre forflytning til fritidsaktiviteter ved et godt utviklet transporttilbud.
- Utvikling av den digitale infrastrukturen i hele kommunen

## DEL C) KONKRETISERING AV UTVALGTE IDRETTERS BEHOV FOR AREAL

Asker idrettsråd har i denne delen av dokumentet tatt utgangspunkt i hvilke idretter vi i dag har i Asker, hvor disse er lokalisert, de største utfordringsbildene vi ser i idrettene og hvilke muligheter for løsninger som kan være aktuelle.

Momentene vi har lagt vekt på er:

- Ulike idrettens arealbehov
- Areal til idretts- og aktivitetsanlegg ved skoler
- Behov for areal til egenorgansiert idrett
- Behov for anlegg til nye idretter

### Ulike idretters arealbehov:

Til tross for stor satsing på idrettsanlegg de siste 10 årene er det underdekning på anlegg i de fleste idretter i Asker. Per i dag kan vi ikke med sikkerhet fastslå graden av underdekning for alle idretter, men normtall fra Viken idrettskrets viser blant annet at det er behov for flere idrettshaller, turnhaller og Asker kommune og Askeridretten må også ha visjon om igjen å ha anlegg der vi kan arrangere større nasjonale konkurranser.

De største utfordringene Asker idrettsråd har identifisert er:

Idrett	Aktuelt for følgende klubber	Utfordringsbilde	Forslag til løsning
Kampsport	Sunyata Aikido Dojo Heggedal Gui Sportsklubb Hurum Krav Maga Asker Karateklubb Asker Tae Kwon-Do klubb	Aktivitetstilbud for alle aldersgrupper. Viktig å avsette tid i gymsal. Idretter med god erfaring for forebygging av utenforskap, men lite koordinering/samhandling mellom de ulike kampsport- og forsvarsidrettene.	Motivere til tiltak også for ungdom som faller fra idretten.  Flere eksisterende haller kan enkelt utvides med tilleggsareal som passer kampsport.  Kampsportforbundet ser etter regionalt anlegg, der Asker er ett av 4-5 alternativer. Velodromens uneretasje er lansert som mulighet.
Alpint, telemark og snowboard	Asker Skiklubb	Vardåsen skianlegg er et godt anlegg for sporten, men med store driftsmessige utfordringer senere år. Det er viktig med forutsigbarhet når det gjelder snøproduksjon for å attrahere både idretten og publikum til bakken. Antall traséer og infrastruktur spiller også inn.	Nye traseer bør utvikles for å sikre tilstrømming til idretten og sikre Vardåsen som attraktivt reisemål lokalt og regionalt. Heis fra togstasjon på Gullhella til nåværende heis.  Samarbeid med sommeridretter, kommunen og Bane Nor om enkel tilgang med offentlig transport vil være bærekraftig. Det må også bygges små "rails" i nærmiljøanlegg for lek og idrett hånd-i-hånd.

Turn og Rytmask gymnastikk	Asker Turnforening Holmen Tropp og Turn Slemmestad og omegn turnforening IL ROS	<p>Det må tilrettelegges for bedre forhold for turn, og spesielt apparatturn.</p> <p>Turn er en av de største idrettene i Asker, men med lavest dekningsgrad. Yngre utøvere kan trene i ordinære idrettshaller/gymsaler, men det er behov for 2 spesialhaller i Asker.</p> <p>For Rytmask gymnastikk er det høyde under taket som er viktig. Asker idrettsråd anser det som hensiktsmessig å samle treningsfasiliteter for disse to grenene.</p>	<p>Det er regulert for en idrettshall ved Borgen ungdomsskole. Del av denne foreslås utviklet som basishall. Del av denne foreslås med høyde under taket som tilpasses for rytmisk gymnastikk.</p> <p>Slemmestad og omegn turnforening jobber aktivt for løsninger for en basis- /turnhall i Røyken.</p> <p>Forslag til lokalisering:        1) Regulert areal på Borgen        2) Tomt i Røyken</p>
Bandy	Asker Skiklubb	Idretten trenger kunstis for å sikre gode treningsforhold utendørs. Bandy er en allsidig, lite kostbar idrett med stort potensiale på hele halvøya.	I tillegg til Risenga kunstis må det tilrettelegges for kunstis 1-2 steder i Asker.
Bueskyting	Hvalstad IL Hurum Sportsskytterklubb	Idrett med stort potensial og tiltrekningskraft på barn/unge- Dårlige fasiliteter.	Bane og fasiliteter må tilrettelegges i forbindelse med rehabilitering/ nybygging av idrettshaller.
Cricket	Asker Cricket Klubb Nordpolen Cricket klubb	Asker idrettsråd er opptatt av mangfold i idretten og vil oppfordre til forutsigbare forhold for cricket, som en ny og spennende idrett. To treningsfelt er etablert i Risenga idrettspark. Kamper kan ikke spilles i kommunen.	Tilrettelegge for hjemmearena der det er store gressflater (kunstgressflater).  Muligheter: Drengsrudjordet, langs Spikkestadbanen.
Curling	Risenga Curling Klubb	Asker har lange tradisjoner for curling, men idretten har mistet sitt fotfeste i bygda. En curlingbane kan bygges som påbygg til eksisterende ishaller og vil kunne gi muligheter for inntekter til kommunen/IL som drifter anlegget (IL og kommersiell drift).	Et påbygg kan etableres ved eksisterende ishaller på Holmen eller Risenga. Mulighet for påbygg (og felles utnyttelse av energisentral/overskudds-varme) fra svømmehall er også mulig, dvs. Holmem, Risenga eller Spikkestad (Røykenbadet).
Motorsport	Asker Motorsportklubb	Klubben er sammenslått av to idrettslag fra Røyken og Asker. De har mange grener og treningsfasiliteter på ulike steder. Klubbens avtale om trialtrening i Heggedal utgår i 2027, og trening til enduro/trial/ATV i Oredalen (med begrensninger).	Klubben ønsker å samle motorspormiljøet og ønsker å se på mulighet for å etablere et "motorsenter" i tilknytning til Follestad Næringspark. Dette krever ikke naturinngrep, men et kjøreområde med lett reversible tilpasninger når man trekker seg ut. Det vil imidlertid være behov for adkomstvei, parkering og klubbhus med møterom og verksted.

Fotball	Amasone Fotball Klubb Askerbøringene IL Asker Fotball Asker Skiklubb fotball Kvinner Asker Skiklubb fotball barn og unge Billingstad IF Bødalen IF Dikemark IF Gui Sportsklubb Holmen IF Holmsbu IF Huringen IF Hvalstad IL Hyggen IF IF Frisk Asker IL ROS Nesøya IL Nærnes og Åros IF Slemmestad IF Sætre IF Graabein Tofte Fremad IF Warya Idrettsklubb	<p>Fotball er et svært viktig lavterskeltilbud og det er rimelig god anleggsdekning med kunstgress i kommunen.</p> <p>Det er i fremtiden viktig å se kunstgressflater som mer enn fotballflater. Eksempelvis bør man ved utbygging/rehabilitering av skoler sikre minst 7er baner for allsidig aktivitet på dagtid og organisert aktivitet på kveldstid.</p> <p>Fotballen er blitt helårsaktivitet. Med enkle innendørs idrettshaller vil man sikre anleggskapasitet uten dyre og lite bærekraftige (isolert sett) undervarmanlegg.</p>	<p>Areal må prioriteres til kunstgressbaner ved nybygging og rehabilitering av alle skoler.</p> <p>Her kan areal til innendørs idrettshall sikres:</p> <ul style="list-style-type: none"> <li>• Drengsrud</li> <li>• Vollen (på andre siden av Slemmestadveien)</li> <li>• Langs Spikkestadbanen</li> </ul> <p>Her er det behov for utvidelse av kapasitet:</p> <ul style="list-style-type: none"> <li>• Drengsrud (11er og 7er)</li> <li>• Høn/Landås (11er)</li> <li>• Slemmestad (11er)</li> <li>• Spikkestad (11er)</li> <li>• Billingstad (11er)</li> </ul> <p>Ved opparbeidelse av uteområde på nye skoler må det bygges kunstgress bane. Dette motiverer til egenorganisert aktivitet og lek, og kan også brukes av idrettslag på kveld.</p>
Friidrett	Asker Skiklubb Heggedal Friidrettsklubb Gui Sportsklubb Holmsbu IF IL ROS Nesøya IL Sætre IF Graabein	<p>Friidrett er pt rimelig godt spredt i kommunen.</p> <p>Det er viktig med løpebaner, hoppegrop, areal til kastøvelser og andre fasiliteter der man ser friidretten gror.</p> <p>Askeridretten har behov for en innendørs friidrettsarena.</p>	<p>Ytterligere en 400meters bane må plasseres, gjerne sentralt i kommunen .</p> <p>Asker idrettsråd ser for seg areal til en ny idrettspark langs Spikkestadlinjen – sentralt og manifoldig.</p>
Hopp	Asker Skiklubb Røykenhopp	<p>Hoppporten har dårlige fasiliteter i kommunen. Det er viktig å ivareta hoppmiljøet gjennom å ha små anlegg som ivaretar rekruttering i nærmiljøet.</p>	<p>Dersom mulighetsstudie for Drengsrud tilsier at Askerparken skal utbygges til boligformål må Asker skiklubs hoppanlegg sikres nytt areal.</p> <p>Det sentral anlegget for hoppporten i Asker er Røykenhopp sitt anlegg i Høvikbakken på Båttstø. Dette anlegget må utbedres og parkeringsfasiliteter og tilkomst gjøres enklere.</p> <p>Mobile platanlegg kan også være en nøkkel for anleggssituasjonen.</p>

Kajakk	Asker Skiklubb	Kajakksenteret til Asker Skiklubb på Holmen er et eksempel på meget godt samarbeid mellom idretten og kommunen, og det må sikres gode forhold for utøverne også på sjøen.	Traseer for padling er i dag truet av båttrafikk. Det må sikres og opplyses godt om areal om avsettes til trening på vann.
Langrenn, skiskyting, trekkhund	Asker Skiklubb Bødalen IF Dikemark IF Gui Sportsklubb Holmen IF IL ROS Tofte Fremad IF Huringen IF Sætre IF Graabein Asker trekkhundklubb	Arenasituasjonen for skiidretten er for dårlig i Asker. Dette hindrer mulighet for å arrangere store arrangement.  Treningsarenaer for skiidretten, men mulighet for snøproduksjon må etableres flere steder i Asker. Arealene på Jansløkka (fra skolen) bør sikres og oppgraderes til dette.  Det er behov for en detaljert oversikt over lysløyper i kommuna, og det må bli en fokus på videreutvikling av lysløyper til ski på vinter og tur/løping resten av året. Mange eksisterende er for dårlig vedlikeholdt, og flere steder kan løypenettet bygges sammen. Meget viktig arena for lavterskelaktivitet både for yngre og eldre.	Det må sikres areal og infrastruktur for et trenings- og konkurranseanlegg, med snøproduksjon, for langrenn og skiskyting i Bødalen.  Lokal langrenns- og skiskytterarena på Solli videreutvikles.  Asker idrettsråd arbeider også for nasjonal langrenns-, hundekjøring og skiskytterarena i Leirdalen (Lier), som interkommunalt anlegg.  Skileikområder må utbygges for å stimulere til lek og moro også sammen med familien. Det må også etableres P-plasser i tilknytning til skileikområder.
Modell-flyging (radiostyrt)	Asker Modell Klubb Røyken og Hurum Modellflyklubb Ølstad Modellflyklubb	Treningsbane på friområde på Dikemark og på Klokkarstua.  Benytter noe gymsal/ idrettshall vinterstid.	Kommunen må lage grunneieravtaler på vegne av idretten for å sikre areal.
Orientering	Asker Skiklubb Hurum O-lag Røyken Orienteirngslag	Turkart/Orienteringskart må delfinansieres av AK for å bidra til rekrutteing til meget ressursvennlig sport.	Digitale kart må utarbeides.
Ridning	Asker Rideklubb Askur islandshestforening Blakstad Ryttersportklubb Dikemark Rideklubb Fossum Hestesportklubb Hurum Rideklubb Konglungen Rideklubb Røyken og omegn Rideklubb Steinseth Rideklubb	Ridesporten er stor i Asker. Mange klubber har både idrettslags- og kommersiell aktivitet.  Dikemark Rideklubb har stor rideskoleaktivitet og vurderer utvidelse på eksisterende grunn eller sentralt på Dikemark.	Mulig løsning for Dikemark Rideklubb er å flytte virksomheten til Dikemark sentrum. Det kan være mulighet for å overta stor, gammel låve ved Verkensveien (på andre siden for Dagali).  Konkurransehall i Asker med internasjonale mål må vurderes.

Seiling/ Brettsport	Asker Seilforening Hurum Seilforening Hyggen IF Nesøya IF Røyken Seilforening	Forbedring av wc/garderobe fasiliteter på Tangen – til glede for utøvere og turgåere.  Asker seilforening har meldt inn behov for fornyelse av kaifront for å drive virksomheten forsvarlig.	Asker Seilforening har behov for utvidelse av bryggeanlegg og har fått dispensasjon fra reguleringsplan.
Skating	Asker skiklubb (snowboard og freestyle) Downhill skateboard Club	Skate er en sport som har startet som egenorgansiert aktivitet og utviklet seg til flere disipliner i forbund i NIF. Skatemiljøet er inkluderende og favner mange barn og unge.  Downhill skateboard Club har ikke anlegg i Asker. Her er det behov for asfaltert lang bakke.	Etablering av flere skateanlegg / aktivitetsparker.  Etablering av innendørs skatehall i Asker. Kombinere med idrettsanlegg.  Foreslått en downill trasé på egnet sted i Røyken. Mangler sted.
Skyting	Asker jeger- og fiskeforening Asker Skyteklubb FN/NATO veteranenes feltskytterklubb Hurum Sportsskytterklubb Røyken og Hurum skytterlag	Anlegg i Olledalen, Fuglemyr, Smemyre på Åros og i Avgrunnsdalen.  Viktig med fortusigbare avtaler med grunneiere.  Asker skyteklubb arbeider med plan for innendørs anlegg for luftgevær. Idrettsgren som spesielt appellerer til ungdom.	Avsette tilstrekkelig areal i Olledalen til å sikre innendørs anlegg for luftgeværskyting. Mulig at vernesoner berøres så vidt.
Skøyting	Asker Skøyteklubb	Skøyteidretten er liten, men viktig for Askeridretten. Idretten er avhengig av kunstis. Trolig er Risenga best egnet for det. Videreutvikling av skøytearena er viktig uavhengig av ny Askerhall.  Asker skøyteklubb arbeider med mulighetsstudie for Folkehallen - innendørs isbane.	I tillegg til Risenga kunstis må det tilrettelegges for kunstis 1-2 steder i Asker.  Idrettsareal for Folkehallen - innendørs ishall - må avsettes. Asker idrettsråd anbefaler at dettes sees i sammenheng med foreslått idrettspark langs Spikkestadbanen eller videreutvikling på Risenga.
Svømming og stuping	Asker Svømmeklubb Asker Helseportlag Dolphin Masters Club IL ROS	Svømmere på høyt nivå konkurrerer i 50meters basseng, men dette finnes ikke i Asker.	Det er på sikt behov for et 50 meters konkurranseanlegg for svømming i Asker. Stupeanlegg må vurderes samtidig.
Sykling	Asker Cykleklubb CK Oslofjord Gui Sportsklubb IL ROS Hurum Cykleklubb Røyken Cykleklubb Tofte Fremad IL	Asker som nasjonalt kompetansesenter for sykling har allerede før velodrom er bygget ført til vekst i Sykkelsporten, som har mange grener. Behovet for utendørsarenaer er stort	Det må tilrettelegges/ avsettes areal til downhill løype i Vardåsen.  Tofte Fremads bane på Filtvet med nærliggende områder videreutvikles.
Tennis	Asker Tennisklubb Holmen Tennisklubb IL ROS Nesøya IL	Tennis er etablert flere steder i Asker. Utvikling av tennishall på Risenga er viktig for sporten.	Asker tennisklubb ønsker å etablere tennis/padelanlegg i forlengelse av dagens tennishall.

Turløp, langløp,	Asker Skiklubb	Vestergyllen er til tross for meget primitive og vanskelige arenaforhold et av Norges største turrenn.  Det er et stort potensiale for langrenn på Hurumhalvøya og bør planlegges i sammenheng med tur- og lysløypediskusjon.	Asker kommune bør ha som visjon å huse en av Norges ræste turløp – i traseer som er tilrettelagt for utøvere, publikum og TVproduksjon. Dette krever arealdiskusjoner.
Vannski	Asker og Bærum vannskiklubb	Vannsport er idrett som treffer ungdom og voksne. Idretten må etableres på ferskvann og krever dispensasjoner, men ingen faste installasjoner.	Prøvedrift med vannski på ferskvann (med dispensasjon ift motorisert ferdsel) må igangsettes.

### Areal til idretts- og aktivitetsanlegg ved skoler – Aktive Lokalsamfunn

Mange idrettsanlegg ligger i tilknytning til skoler. Utnyttelsen av disse anleggene blir svært god fordi skole, organisert idrett og egenorganisert aktivitet og lek faller naturlig på samme sted. Ved å legge idrettsanlegg til skoler sikrer man god spredning av anleggene, og de kommer i nærmiljøene der det er stort behov for dem.

Asker idrettsråd og skolene gjennom oppvekstdirektør samarbeider om "Aktive Lokalsamfunn". Aktive Lokalsamfunn er lokalsamfunn der idrettslaget har tatt et utvidet ansvar for å bidra til en mer fysisk aktiv befolkning. I dette samarbeidet ligger det store muligheter knyttet til folkehelse, et mer aktivt liv, bevegelsesglede, forebygging, innenforskap med mer. Her ligger også stor mulighet i å avsette areal som kan stimulere til videreutvikling av denne form for samarbeid.

Asker idrettsråd anbefaler at det lages en plan for videreutvikling av idretts- og aktivitetsområdene i tilknytning til alle skoler. Planen bør beskrive hvilke idrett- og aktivitetsanlegg det er rom for, hvilke kombinasjonsmuligheter som finnes, hvilke fasiliteter som kan benyttes både på dag- og kveldstid alle dager i uken, mellomromsfasiliteter (aktivitetssoner mellom byggene) og infrastruktur generelt som gjør områdene til trivelige møteplasser og et aktivt lokalsamfunn.

Vi ønsker dialog med kommunen om hvor det er hensiktsmessig å vurdere slikt areal i tilknytning til alle skolene i Asker og sammen detaljere en tabell som under.

Skole	Nærværende idrettslag	Andre lokale interessenter	Forslag til løsning
Barneskole Barna	Idrettslaget Kos & Hygge  Idrettslaget Best	Korpset Spill&Smil Velforening Bare Bra Speidergruppen Beredt ...	Samarbeid om aktivitetsarena. Inkludere alle lokal krefter for et samlingssted med utgangspunkt i skolen.





### Behov for anlegg til egenorganisert idrett

Egenorganisert idrett vokser frem side-om-side med organisert idrett. Det er svært viktig å fokusere på avsetting av areal til aktivitet som krever få ressurser å tilrettelegge. Det er også viktig å samlokalisere dette med det organiserte miljøet der dette er hensiktsmessig. Dette for å bygge broer mellom ulike interesser og skape fellesskap.

Av hensyn til folkehelse generelt og barn og unge spesielt er det viktig med anlegg spredt rundt i lokalmiljøene. Dette øker de yngste sin mulighet for å drive idrett både i organiserte former og i egen regi. Den egenorganiserte idretten øker der det er lett tilgang på anlegg. Anlegg som etableres i nærmiljøene må ha forskjellig karakter.

Etablering av anlegg rundt i nærmiljøene og i idrettsparkene har flere positive sider:

- Reduserer transportbehovet (kortreist idrett)
- Styrker lokalmiljøet som arena (lokaldemokrati)
- Styrker barne- og foreldrenettverket (kriminalitetsforebyggende)
- Holder på ungene lenger – konkret folkehelseiltak!

Type	Hva	Utfordringsbilde	Forslag til løsning
Løkkefotball	Etablering og oppgradering av småbaner i vel og grøntområder	Avsetting av areal.	Velforbund og idrettslag.
Sandvolleyball Og sandhåndball	Lavterskeltiltak med hovedfokus på ungdom	Én og én bane skaper ikke miljø.	Bygge flere baner ved siden av hverandre. Gjerne ifm med skoler og idrettspark
Aktivitets- og skateparker	Aktivitetsanlegg til variert bruk for ulike aldersgrupper. Ulike parker kan ha ulike tilbud.	Areal til mindre utendørs skateparker.  Areal til innendørs skateanlegg (se org. Idrett)	Avsette areal til utendørs skateparker i Tofte, Sætre, Spikkestad, Slemmestad og Borgen.  Avsette areal til innendørs skatepark for skate og sykkel
Tufteparker	Nærmiljøanlegg. Utendørs treningspark med enkle stativ	Flere utendørs treningsparker vil motivere til at flere trener regelmessig. Flere anlegg må etableres.	Avsette areal alle tettsteder.
BMX løyper	Enkelt å tilrettelegge. Tiltrekker ungdom med behov for noe "adrenalinkick" – forebyggende ungdomsarbeid!	Tilgjengeliggjøre areal. Grunneieravtaler. Reguleringer ift klopper med mer.	Samarbeid med friluftsansjoner og NOTS for å kartlegge traseer.
Skileikområder	Fin første arena å bli kjent med. Bør være permanente vinterarenaer flere steder enn i dag	Avsette/videreutvikle areal.	Holmen, Vollen, Bødalen, Dikemark, Jansløkka, Solvang, Sætre, Slemmestad, Spikkestad, Tofte
Frisbee golf	Meget enkel sport som krever lite tilrettelegging. Kurver på friareale/ skogområde med ulike vanskelighetsgrader	Ref Bodø Kommune som har etablert et titalls frisbeegolfbaner i kommunen ila de siste årene!	Et fint supplement på Hernestangen, Rødtangen, langs kyststien, Sjøstrand, Borgen

**Behov for anlegg til nye idretter:**

Idretten er i stadig utvikling og vi influeres i sterkere grad av det som skjer i Europa. Noen av idrettene må det tas høyde for også skal på plass i Askeridretten. De nevnte idretten er alle idretter der idrettsrådet har vært i dialog rundt anleggssituasjon og oppstartsmuligheter.

Type	Hva	Utfordringsbilde	Forslag til løsning
Futsal	Stor utbredelse i Europa. Idrett som kan hindre frafall blant ungdom i fotballen	Allerede behov for arena for futsal i Asker (størrelse med håndballhall)	Benytte dagens hallkapasitet inntil videre.
Padel	Idrett på fremmarsj i Europa. Mellomting mellom squash og tennis. Trenger 3x innendørs bane (10x20m).		Asker tennisklubb har meldt inn ønske om å utvide sitt anlegg på Risenga for å bygge padel og tennisbaner. Reulering.
Rulleski og annen rullende aktivitet (også rullestol)	Asfalterte løyper i/ved andre idrettsanlegg og på/ved skoler som kan benyttes til rullende idrett (også rullestol)	Asfaltere 3-400m rundløype ved skolene (kombinere med pigging handicap-idrett; med rulleskøyter, sprittløyper langrenn/skiskyting	Drengsrud, Risenga, Spikkestad (IL ROS), Bødalen, Tofte
Downhill sykling	Sykling i alpinbakken	Mulighet i Vardåsen	Legge til rette for heis for sykkel. Mulig regulerings sak. Se i sammenheng med utvikling av vinteridrettene og infrastruktur.
Rugby og andre amerikanske idretter	Idretter som apellerer til ungdommen	Plasskrevende	Langs Spikkestadbanen

Asker idrettsråd anbefaler at planlegging for en mer aktiv befolkning og tilhørende areal for aktivitetssoner må være gjennomgående tema kommuneplanens arealdel. Vi viser også til vårt omfattende innspill til kommuneplanens samfunnsdel, som vi håper sees i sammenheng med innspill til arealdelen.

*Vi takker for mulighet for å gi innspill og ser frem til videre dialog.*

For styret i  
Asker Idrettsråd

Karina Messel  
Styreleder (sign)

Gorm Haugen  
Nestleder (sign)

Gry E. Garlie  
Daglig leder (sign)